



REPUBLIQUE DU BENIN

PRIMATURE




INSTITUT NATIONAL DE LA STATISTIQUE ET DE L'ANALYSE ECONOMIQUE
(INSAE)



EFFECTIFS DE LA POPULATION DES VILLAGES ET
QUARTIERS DE VILLE DU BENIN
(RGPH-4, 2013)




 Schweizerische Eidgenossenschaft
Confédération suisse
Confederazione Svizzera
Confederaziun svizra

Direction du développement
et de la coopération DDC



Février 2016



REPUBLIQUE DU BENIN

PRIMATURE



INSTITUT NATIONAL DE LA STATISTIQUE ET DE L'ANALYSE ECONOMIQUE

(INSAE)



EFFECTIFS DE LA POPULATION DES VILLAGES ET QUARTIERS DE VILLE DU BENIN



Schweizerische Eidgenossenschaft
Confédération suisse
Confederazione Svizzera
Confederaziun svizra

Direction du développement
et de la coopération DDC



Février 2016

PREFACE



La nécessité de disposer de données pertinentes, fiables, diversifiées, désagrégées jusqu'au niveau géographique le plus fin et à jour, est unanimement reconnue par la communauté internationale. Appréciant ce besoin d'information, de nombreuses opérations statistiques se réalisent dans le but de permettre une prise de décision éclairée, tant au niveau des décideurs politiques, qu'au niveau de la communauté scientifique. Au titre de ces opérations, le Recensement Général de la Population et de l'Habitation figure en première ligne comme étant la source qui permet de disposer de façon exhaustive des données jusqu'aux plus petites unités administratives en l'occurrence les villages et les quartiers de ville.

Les travaux de traitement des données collectées lors du dénombrement du RGPH4 qui s'est déroulé en mai 2013 sur toute l'étendue du territoire national, ont permis de mettre aujourd'hui à la disposition des utilisateurs les statistiques sur les effectifs de population.

A cet effet, ce document intitulé "**Effectifs de population des villages et quartiers de ville du Bénin**" présente les effectifs de population selon le sexe, le nombre de ménages et la taille moyenne du ménage au niveau national, par département, par commune, par arrondissement et par village ou quartier de ville au Bénin.

Seuls les villages et quartiers de ville qui jouissaient d'une existence officielle au moment de la réalisation de la cartographie censitaire en prélude au dénombrement du RGPH4 figurent dans ces divisions administratives. Par conséquent, il est important de signaler que les nouveaux villages et quartiers de ville créés suite à la loi n°2013-05 du 15/02/2013 de l'Assemblée Nationale portant création, organisation, attributions et fonctionnement des unités administratives locales en République du Bénin ne figurent pas dans ce document.

Directeur Général de l'INSAE



Alexandre S. BIAOU

DEPARTEMENT DE L'ALIBORI

Divisions administratives	RGPH4-2013				
	Nombre ménages	Total	Masculin	Féminin	Taille ménage
BENIN	1 803 123	10 008 749	4 887 820	5 120 929	5,6
DEP: ALIBORI	108 351	867 463	431 357	436 106	8,0
COM: BANIKOARA	26 895	246 575	122 445	124 130	9,2
ARROND: FOUNOUGO	4 414	47 026	23 138	23 888	10,7
BOFOUNOU-PEULH	128	1 381	695	686	10,8
FOUNOUGO A	913	9 899	4 923	4 976	10,8
FOUNOUGO B	731	6 838	3 363	3 475	9,4
FOUNOUGO PEULH	122	1 985	942	1 043	16,3
GNINGNIMPOGOU	289	3 397	1 675	1 722	11,8
GOUGNIROU-BARIBA	163	1 824	881	943	11,2
GOUGNIROU PEULH	125	1 163	583	580	9,3
IGRIGGOU	679	7 096	3 452	3 644	10,5
KANDEROU	467	5 912	2 946	2 966	12,7
KPAKO GBARI	380	3 806	1 850	1 956	10,0
SAMPETO	417	3 725	1 828	1 897	8,9
ARROND: GOMPAROU	2 204	22 803	11 418	11 385	10,3
BOUHANROU	274	2 891	1 428	1 463	10,6
GOMPAROU A	403	3 969	1 956	2 013	9,8
GOMPAROU B	261	2 521	1 247	1 274	9,7
GOMPAROU PEULH	83	899	442	457	10,8
KPESSANROU	167	1 908	965	943	11,4
NIEKOUBANTA	77	828	415	413	10,8
PAMPIME	426	4 778	2 394	2 384	11,2
TIGASSOUNON	445	4 137	2 137	2 000	9,3
GOUROUEDE	68	872	434	438	12,8
ARROND: GOMMORI	3 769	33 241	16 484	16 757	8,8
DOMBOURE BARIBA	340	3 105	1 522	1 583	9,1
DOMBOURE PEULH	316	2 486	1 274	1 212	7,9
GBANGBANGA	501	4 586	2 341	2 245	9,2
GBASSA	865	7 893	3 959	3 934	9,1
GOMMORI A	690	5 722	2 764	2 958	8,3
GOMMORI B	539	4 627	2 248	2 379	8,6
GOMMORI PEULH	110	1 407	697	710	12,8
MONDOUKOKA	408	3 415	1 679	1 736	8,4
ARROND: KOKEY	2 018	18 596	9 257	9 339	9,2
KOKEY A	946	7 862	3 915	3 947	8,3
KOKEY B	494	4 713	2 281	2 432	9,5
NIMBERE PEULH	408	4 393	2 213	2 180	10,8
PIGUIRE PEULH	170	1 628	848	780	9,6
ARROND: KOKIBOROU	1 036	10 531	5 212	5 319	10,2
KOKIBOROU A	220	2 583	1 340	1 243	11,7
KOKIBOROU B	222	1 817	870	947	8,2
KOKIBOROU PEULH	385	4 040	2 037	2 003	10,5
SIRIKOU	209	2 091	965	1 126	10,0
ARROND: OUNET	2 182	20 920	10 323	10 597	9,6
OUNET A	677	5 834	2 914	2 920	8,6
OUNET B	568	4 934	2 374	2 560	8,7
OUNET PEULH	197	1 953	989	964	9,9
SONNOU BARIBA	278	2 644	1 287	1 357	9,5
SONNOU PEULH	462	5 555	2 759	2 796	12,0
ARROND: SOMPEREKOU	2 938	25 402	12 787	12 615	8,6
POTO	1 022	9 794	4 945	4 849	9,6
SIMPEROU	399	3 363	1 671	1 692	8,4
SIMPEROU-PEULH	335	2 585	1 257	1 328	7,7
SOMPEREKOU-A	617	5 202	2 650	2 552	8,4
SOMPEREKOU-B	227	1 752	930	822	7,7

Divisions administratives	RGPH4-2013				
	Nombre ménages	Total	Masculin	Féminin	Taille ménage
SOMPEREKOU-PEULH	291	2 312	1 132	1 180	7,9
KEGAMONROU	47	394	202	192	8,4
ARROND: SOROKO	1 129	9 074	4 592	4 482	8,0
GBENIKI	465	3 344	1 755	1 589	7,2
SOROKO A	261	2 196	1 069	1 127	8,4
SOROKO B	284	2 619	1 318	1 301	9,2
SOROKO PEULH	119	915	450	465	7,7
ARROND: TOURA	2 291	21 411	10 530	10 881	9,3
ATABENOU	541	5 625	2 716	2 909	10,4
TINTINMOU-BARIBA	662	6 473	3 218	3 255	9,8
TINTINMOU-PEULH	301	2 402	1 218	1 184	8,0
TOURA-A	449	3 822	1 884	1 938	8,5
TOURA-B	300	2 713	1 298	1 415	9,0
TOURA-PEULH	38	376	196	180	9,9
ARROND: BANIKOARA	4 914	37 571	18 704	18 867	7,6
ARBONGA	353	3 091	1 504	1 587	8,8
OKIRE	380	2 859	1 453	1 406	7,5
YADIKPAROU	1 040	7 232	3 616	3 616	7,0
WETEROU	401	2 848	1 412	1 436	7,1
DEMANOU	344	2 620	1 286	1 334	7,6
OROU GNONROU	1 018	6 411	3 165	3 246	6,3
DEROU GAROU	264	2 307	1 150	1 157	8,7
KOMMON	264	1 920	923	997	7,3
KORI GINGUIRI	338	3 586	1 836	1 750	10,6
WAGOU	158	1 298	635	663	8,2
TOKEY BANTA	354	3 399	1 724	1 675	9,6
COM: GOGOUNOU	15 250	117 523	58 018	59 505	7,7
ARROND: BAGOU	4 027	29 958	14 796	15 162	7,4
BADOU	547	4 031	1 995	2 036	7,4
BANIGOURE	513	3 890	1 911	1 979	7,6
BAGOU I	535	3 739	1 811	1 928	7,0
BAGOU II	593	4 248	2 053	2 195	7,2
BAGOU PEULH	123	941	478	463	7,7
DIADIA	191	1 528	796	732	8,0
GANDOBOU	68	487	261	226	7,2
KALI	373	3 157	1 613	1 544	8,5
KEROU	732	5 597	2 747	2 850	7,6
NAFAROU	352	2 340	1 131	1 209	6,6
ARROND: GOUNAROU	1 914	14 017	6 893	7 124	7,3
BORO	325	2 247	1 135	1 112	6,9
BORODAROU	359	2 753	1 360	1 393	7,7
DIGUISSON	164	1 464	705	759	8,9
GOUNAROU	1 066	7 553	3 693	3 860	7,1
ARROND: OUARA	1 921	16 061	7 922	8 139	8,4
DOUGOU (ILOUGOU)	434	3 940	1 966	1 974	9,1
SOUKAROU	438	3 705	1 776	1 929	8,5
OUARA	779	6 459	3 174	3 285	8,3
OUARA-PEULH	270	1 957	1 006	951	7,2
ARROND: SORI	4 000	31 334	15 558	15 776	7,8
GAMAGOU	1 054	7 710	3 811	3 899	7,3
KANTAKPARA	420	3 590	1 793	1 797	8,5
OUESSENE BARIBA	472	3 869	1 876	1 993	8,2
OUESSENE PEULH	67	1 073	526	547	16,0
PIGOUROU	132	1 079	546	533	8,2
SORI	1 352	9 856	4 918	4 938	7,3
SORI PEULH	136	1 172	574	598	8,6
TCHOUKOUNGA	367	2 985	1 514	1 471	8,1
ARROND: ZOUNGOU-PANTROSSI	1 414	11 905	6 019	5 886	8,4

Divisions administratives	RGPH4-2013				
	Nombre ménages	Total	Masculin	Féminin	Taille ménage
BINGA	210	1 936	959	977	9,2
DOUGOULAYE	272	2 373	1 220	1 153	8,7
ZOUGOU PANTROSSI CENTRE	471	2 924	1 444	1 480	6,2
ZOUGOU PANTROSSI PEULH	461	4 672	2 396	2 276	10,1
ARROND: GOGOUNOU	1 974	14 248	6 830	7 418	7,2
GOGOUNOU	1 418	9 813	4 737	5 076	6,9
KOSSENIN	89	489	232	257	5,5
OUERE	341	2 938	1 381	1 557	8,6
OUERE PEULH	126	1 008	480	528	8,0
COM: KANDI	23 247	179 290	88 998	90 292	7,7
ARROND: ANGARADEBOU	3 589	30 117	14 845	15 272	8,4
ALFAKOARA	739	5 659	2 809	2 850	7,7
ANGARADEBOU	1 131	9 286	4 567	4 719	8,2
FAFA	220	2 203	1 065	1 138	10,0
FOUAY	333	3 060	1 562	1 498	9,2
THUY	544	4 311	2 113	2 198	7,9
THYA	622	5 598	2 729	2 869	9,0
ARROND: BENSEKOU	790	6 371	3 138	3 233	8,1
BENSEKOU	516	4 196	2 028	2 168	8,1
GOGBEDE	74	608	312	296	8,2
KOUTAKROUKOU	200	1 567	798	769	7,8
ARROND: DONWARI	2 187	20 778	10 381	10 397	9,5
DONWARI	421	3 823	1 832	1 991	9,1
DONWARI PEULH	512	4 861	2 501	2 360	9,5
GAMBANE	353	3 470	1 738	1 732	9,8
GAMBANE PEULH	62	563	269	294	9,1
MONGO	98	1 012	500	512	10,3
MONGO-PEULH	358	3 273	1 640	1 633	9,1
TISSAROU	383	3 776	1 901	1 875	9,9
ARROND: KASSAKOU	1 421	11 582	5 701	5 881	8,2
KASSAKOU	650	4 750	2 270	2 480	7,3
PADE	375	2 909	1 461	1 448	7,8
PEGON	396	3 923	1 970	1 953	9,9
ARROND: SAAH	1 069	8 717	4 402	4 315	8,2
BANIKANE	125	1 402	728	674	11,2
FOURE	242	2 342	1 167	1 175	9,7
LOLO	404	2 781	1 416	1 365	6,9
SAAH	298	2 192	1 091	1 101	7,4
ARROND: SAM	2 592	22 762	11 112	11 650	8,8
BODEROU	414	4 104	1 997	2 107	9,9
GBINDAROU	149	1 151	580	571	7,7
SAKATOUSSA	258	2 303	1 160	1 143	8,9
SAM	861	7 057	3 429	3 628	8,2
TANKONGOU	910	8 147	3 946	4 201	9,0
ARROND: SONSORO	3 022	22 920	11 408	11 512	7,6
PEDIGUI	495	3 566	1 814	1 752	7,2
SINANWONGOUROU BARIBA	363	2 703	1 338	1 365	7,4
SINANWOUGOUROU PEULH	709	5 404	2 782	2 622	7,6
SONSORO BARIBA	1 169	8 697	4 206	4 491	7,4
SONSORO PEULH	286	2 550	1 268	1 282	8,9
ARROND: KANDI I	2 997	20 537	10 092	10 445	6,9
DAMADI	727	4 987	2 463	2 524	6,9
GANDO KOSSIKANA	330	2 636	1 344	1 292	8,0
GANSOSSO	814	5 149	2 440	2 709	6,3
KEFERE 1	442	2 733	1 320	1 413	6,2
PEDE	684	5 032	2 525	2 507	7,4
ARROND: KANDI II	3 578	21 300	10 635	10 665	6,0
ALEKPARE	372	2 215	1 106	1 109	6,0

Divisions administratives	RGPH4-2013				
	Nombre ménages	Total	Masculin	Féminin	Taille ménage
BANIGOUROU	1 359	7 868	3 937	3 931	5,8
KOSSAROU	1 847	11 217	5 592	5 625	6,1
ARROND: KANDI III	2 002	14 206	7 284	6 922	7,1
BAKPARA	640	4 325	2 198	2 127	6,8
HEBOUMEY	124	1 009	500	509	8,1
KANDIFO	300	2 049	1 048	1 001	6,8
KANDIFO PEULH	165	1 448	770	678	8,8
ALAFIAROU	183	1 341	707	634	7,3
PODO	206	1 613	813	800	7,8
KINIKOUSSOUBERI	384	2 421	1 248	1 173	6,3
COM: KARIMAMA	9 168	66 353	33 149	33 204	7,2
ARROND: BIRNI-LAFIA	2 336	17 332	8 659	8 673	7,4
BIRNI LAFIA	969	7 479	3 762	3 717	7,7
KARIGUI	914	6 635	3 253	3 382	7,3
TOUNDI-KOARIA	453	3 218	1 644	1 574	7,1
ARROND: BOGO-BOGO	1 527	10 888	5 425	5 463	7,1
BANIKANI	301	2 420	1 206	1 214	8,0
BOBO-BOBO	368	2 478	1 204	1 274	6,7
MAMASSY-GOURMA	646	4 167	2 104	2 063	6,5
TORIO	212	1 823	911	912	8,6
ARROND: KOMPA	1 768	13 142	6 572	6 570	7,4
KOMPA	1 105	8 223	4 158	4 065	7,4
GARBAYKOARA	311	2 411	1 156	1 255	7,8
KOMPANTI	352	2 508	1 258	1 250	7,1
ARROND: MONSEY	1 799	13 090	6 429	6 661	7,3
LOUMBOU LOUMBOU	422	2 659	1 308	1 351	6,3
MOSSEY DENDI	328	2 466	1 222	1 244	7,5
MOSSEY HAOUSSA	359	2 678	1 282	1 396	7,5
PETCHINGA	690	5 287	2 617	2 670	7,7
ARROND: KARIMAMA	1 738	11 901	6 064	5 837	6,8
GROUBERI	426	2 871	1 422	1 449	6,7
KARIMAMA I	551	3 975	1 993	1 982	7,2
KARIMAMA II	543	3 416	1 775	1 641	6,3
MAMASSI PEULH	218	1 639	874	765	7,5
COM: MALANVILLE	23 072	168 641	83 681	84 960	7,3
ARROND: GAROU	3 551	27 638	13 366	14 272	7,8
GAROU I	815	6 075	2 894	3 181	7,5
GAROU II	951	8 271	4 023	4 248	8,7
GAROU TEDJI	889	6 682	3 200	3 482	7,5
KAMBOWO TOUNGA	370	2 579	1 271	1 308	7,0
MOMKASSA	526	4 031	1 978	2 053	7,7
ARROND: GUENE	4 766	38 542	19 232	19 310	8,1
FERIKERE (BANITE I)	220	1 647	805	842	7,5
BANITE II	291	2 544	1 253	1 291	8,7
BOIFFO	416	3 488	1 749	1 739	8,4
GOUN-GOUN	871	7 841	3 966	3 875	9,0
GUENE I	676	4 808	2 447	2 361	7,1
GUENE II	548	3 966	1 905	2 061	7,2
ISSENE	288	2 526	1 329	1 197	8,8
KANTRO	559	4 459	2 206	2 253	8,0
KOARA-TEDJI	571	4 613	2 271	2 342	8,1
TOROZOUGOU	326	2 650	1 301	1 349	8,1
ARROND: MADECALI	2 528	20 283	10 173	10 110	8,0
KASSA	596	4 675	2 380	2 295	7,8
KOUARA TEDJI	258	2 457	1 281	1 176	9,5
MADECALI	1 136	9 589	4 688	4 901	8,4
SENDE	538	3 562	1 824	1 738	6,6
ARROND: TOMBOUTOU	2 327	17 539	8 732	8 807	7,5

Divisions administratives	RGPH4-2013				
	Nombre ménages	Total	Masculin	Féminin	Taille ménage
DEGUE-DEGUE	448	3 081	1 598	1 483	6,9
MOLLA CENTRE	523	4 274	2 069	2 205	8,2
SAKAWAN-TEGUI	403	3 295	1 685	1 610	8,2
ZENON	232	1 647	792	855	7,1
TOUMBOUTOU	721	5 242	2 588	2 654	7,3
ARROND: MALANVILLE	9 900	64 639	32 178	32 461	6,5
BODJECALI	1 159	7 597	3 777	3 820	6,6
GALIEL	1 491	9 401	4 848	4 553	6,3
KOKI	590	4 137	1 999	2 138	7,0
TASSI TEDJI	3 623	22 661	11 209	11 452	6,3
TASSI ZENON	464	2 715	1 337	1 378	5,9
WOLLO	1 906	13 562	6 770	6 792	7,1
WOURO-HESSO	667	4 566	2 238	2 328	6,8
COM: SEGBANA	10 719	89 081	45 066	44 015	8,3
ARROND: LIBANTE	1 941	16 211	8 163	8 048	8,4
BOBENA	227	1 889	940	949	8,3
DIAPEOU	163	1 617	828	789	9,9
KOUTE	460	3 867	1 998	1 869	8,4
LIBANTE	871	7 125	3 513	3 612	8,2
SAHONZI	220	1 713	884	829	7,8
ARROND: LIBOUSSOU	1 955	15 594	7 981	7 613	8,0
GBESSAKA	218	1 841	899	942	8,4
KAMBARA	475	3 732	1 887	1 845	7,9
LETE	823	6 016	3 126	2 890	7,3
LIBOUSSOU	439	4 005	2 069	1 936	9,1
ARROND: LOUGOU	1 702	13 504	6 994	6 510	7,9
BOUMOISSOU	103	899	461	438	8,7
GANDO-DUNKASSA	254	2 143	1 139	1 004	8,4
GBASSE	119	862	450	412	7,2
GBENKAKAROU	55	435	215	220	7,9
GUENELAGA	412	3 588	1 872	1 716	8,7
LOUGOU	275	2 155	1 107	1 048	7,8
LOUGOU NIAMBARA	87	777	404	373	8,9
ZONZI	94	683	335	348	7,3
SINWAN	303	1 962	1 011	951	6,5
ARROND: SOKOTINDJI	1 762	17 332	8 689	8 643	9,8
GBARANA	311	3 015	1 476	1 539	9,7
MOROU	283	3 207	1 601	1 606	11,3
POELA	109	887	460	427	8,1
SEREBANI	436	4 314	2 207	2 107	9,9
SEREKIBE	128	1 208	598	610	9,4
SOKOTINDJI	495	4 701	2 347	2 354	9,5
ARROND: SEGBANA	3 359	26 440	13 239	13 201	7,9
GBESSARE PEULH	94	976	509	467	10,4
PIAMI	1 059	8 522	4 241	4 281	8,0
SANTIMBARA	95	785	399	386	8,3
SEGBANA I	855	6 549	3 301	3 248	7,7
SEGBANA II	1 256	9 608	4 789	4 819	7,6

DEPARTEMENT DE L'ATACORA

Divisions administratives	RGPH4-2013				
	Nombre ménages	Total	Masculin	Féminin	Taille ménage
DEP: ATACORA	107 599	772 262	380 448	391 814	7,2
COM: BOUKOUMBE	13 608	82 450	40 479	41 971	6,1
ARROND: DIPOLI	1 397	9 393	4 569	4 824	6,7
DIKOUNMINI	268	1 589	745	844	5,9
DIMANSOURI	227	1 475	728	747	6,5
DIPOLI	302	2 128	1 052	1 076	7,0
DISSAPOLI	308	2 154	1 051	1 103	7,0
MANTCHARI	163	1 218	599	619	7,5
OTANONGOU	129	829	394	435	6,4
ARROND: KORONTIERE	1 462	9 221	4 484	4 737	6,3
AGBONTE	290	1 917	930	987	6,6
KOUKONGOU	327	2 080	975	1 105	6,4
KOUPAGOU	152	851	451	400	5,6
KOUTCHATIE	111	702	349	353	6,3
KOUYA	150	1 456	718	738	9,7
OKOUARO	318	1 489	720	769	4,7
TASSAYOTA	114	726	341	385	6,4
ARROND: KOSSOUCOINGOU	693	4 388	2 074	2 314	6,3
DIDOMPE	61	378	169	209	6,2
KOUKOUANKOUANGOU	74	514	251	263	6,9
KOUSSOUCOINGOU	70	534	257	277	7,6
KOUSSOUNOUGOU	85	550	250	300	6,5
KOUTAYAGOU	69	514	231	283	7,4
KOUYANGOU	105	821	396	425	7,8
TAKOUANTA	90	395	189	206	4,4
TCHAPETTA	102	459	225	234	4,5
TIPAOTI	37	223	106	117	6,0
ARROND: MANTA	2 418	13 633	6 653	6 980	5,6
DIKON HEIN	260	1 526	719	807	5,9
DIKOUTENI	150	867	431	436	5,8
DIMATEMA	79	466	240	226	5,9
DIPOKOR I	204	1 252	604	648	6,1
DIPOKOR II	138	936	477	459	6,8
KOUHINGOU	142	775	377	398	5,5
KOUKOUANGOU	337	2 156	1 018	1 138	6,4
KOUMADOGOU	123	671	329	342	5,5
KOUTANGOU	417	1 939	998	941	4,6
TAKODIETA	280	1 535	735	800	5,5
TATCHADIETA	288	1 510	725	785	5,2
ARROND: NATTA	1 762	11 239	5 591	5 648	6,4
DIPOKOR FONTRI	112	730	356	374	6,5
KOUCOINTIEGOU	75	590	296	294	7,9
KOUDOGOU	167	1 020	521	499	6,1
KOUKOUA	210	1 285	633	652	6,1
KOUMAGOU-B	124	877	453	424	7,1
KOUNAGNIGOU	114	640	316	324	5,6
KOUNAKOGOU	251	1 647	775	872	6,6
KOUPORGOU	186	1 080	520	560	5,8
KOUTANGOU	183	1 316	682	634	7,2
KOUWONATOUGOU	141	814	411	403	5,8
KOUWOTCHIRGOU	199	1 240	628	612	6,2
ARROND: TABOTA	1 963	12 190	5 985	6 205	6,2
DIKOUANI	160	847	433	414	5,3
DIPINTAKOUANI	160	851	429	422	5,3
KOUBEGOU	127	1 033	482	551	8,1
KOUBINTIEGOU	232	1 446	719	727	6,2

Divisions administratives	RGPH4-2013				
	Nombre ménages	Total	Masculin	Féminin	Taille ménage
KOUKOGOU	159	986	499	487	6,2
KOUDADAGOU	213	1 356	653	703	6,4
KOUKOUATOUGOU	157	955	501	454	6,1
TABOTA	303	1 903	918	985	6,3
TAKOTCHIENTA	150	862	418	444	5,7
TATOUTA	144	996	470	526	6,9
YATIE	158	955	463	492	6,0
ARROND: BOUKOUMBE	3 913	22 386	11 123	11 263	5,7
DITCHINDIA	84	664	339	325	7,9
KOUDAHONGOU	119	697	359	338	5,9
KOUKOUANGOU	262	1 448	712	736	5,5
KOUKOUWANTCHIENGOU	137	774	396	378	5,6
KOUMAGOU	125	750	375	375	6,0
KOUMONTCHIGOU	101	620	312	308	6,1
KOUNADOGOU	363	1 944	968	976	5,4
KOUNTCHOUYOU	524	3 064	1 518	1 546	5,8
KOUPARGOU	525	3 034	1 513	1 521	5,8
KOUSSETIEGOU	280	1 830	903	927	6,5
KOUSSOUCOINGOU	260	1 185	560	625	4,6
KOUTAGOU	122	693	347	346	5,7
KOUTATIEGOU	122	694	335	359	5,7
KOUTCHATA	212	1 061	517	544	5,0
KOUTCHATAHONGOU	317	2 097	1 082	1 015	6,6
ZONGO	360	1 831	887	944	5,1
COM: COBLY	10 231	67 603	32 784	34 819	6,6
ARROND: DATORI	1 941	13 986	6 905	7 081	7,2
DATORI	881	6 127	2 997	3 130	7,0
KADIENI	403	2 661	1 291	1 370	6,6
NAMATIENOU	200	1 230	600	630	6,2
TOKIBI	457	3 968	2 017	1 951	8,7
ARROND: KOUNTORI	2 602	16 769	8 054	8 715	6,4
KOUNTORI	625	3 451	1 740	1 711	5,5
KPETISSOHOUN	182	1 248	592	656	6,9
NAMOUTCHAGA	413	2 713	1 296	1 417	6,6
OKPINTOUHOUN	95	620	291	329	6,5
OROUKOUARE	352	2 533	1 214	1 319	7,2
OTANONHOUN	110	779	365	414	7,1
SINNI	425	2 650	1 231	1 419	6,2
TARPINGOU	400	2 775	1 325	1 450	6,9
ARROND: TAPOGA	1 669	11 970	5 854	6 116	7,2
PINTINGA	409	2 976	1 453	1 523	7,3
SIENOU	254	1 939	950	989	7,6
TAPOGA	852	5 928	2 896	3 032	7,0
ZANNIOURI	154	1 127	555	572	7,3
ARROND: COBLY	4 019	24 878	11 971	12 907	6,2
BADAPODI(KOUNTIEGOU)	289	2 096	985	1 111	7,3
COBLY	1 397	7 446	3 617	3 829	5,3
KOUKONTOUGA	184	1 267	640	627	6,9
KPETIENOU	150	976	439	537	6,5
NANAGADE	897	5 634	2 729	2 905	6,3
NOUANGOU	198	1 485	707	778	7,5
OUOROU	274	2 004	940	1 064	7,3
TOUGA	255	1 436	686	750	5,6
YIMPISSIRI I	233	1 448	693	755	6,2
YIMPISSIRI II	142	1 086	535	551	7,6
COM: KEROU	11 084	100 197	49 963	50 234	9,0
ARROND: BRIGNAMARO	2 601	23 707	11 911	11 796	9,1
BEREKOSSOU	227	2 514	1 284	1 230	11,1

Divisions administratives	RGPH4-2013				
	Nombre ménages	Total	Masculin	Féminin	Taille ménage
BRIGNAMARO	515	4 314	2 187	2 127	8,4
GANDO-BAKA	150	1 479	760	719	9,9
KONGOUROU	147	1 713	816	897	11,7
KOSSOU	655	5 542	2 811	2 731	8,5
KOSSOU-OUINRA	427	3 770	1 853	1 917	8,8
YAKRIGOROU	480	4 375	2 200	2 175	9,1
ARROND: FIROU	1 934	17 296	8 613	8 683	8,9
BATENIN	299	2 434	1 240	1 194	8,1
DJOLINI	330	3 354	1 670	1 684	10,2
GORI	297	2 006	1 039	967	6,8
GOROBANI	145	997	497	500	6,9
KABONGOUROU	506	4 942	2 463	2 479	9,8
SOKONGOUROU	357	3 563	1 704	1 859	10,0
ARROND: KOABAGOU	585	4 918	2 453	2 465	8,4
YINSIGA	197	1 738	838	900	8,8
YAMPOLI	131	1 145	565	580	8,7
KAOBAGOU	257	2 035	1 050	985	7,9
ARROND: KEROU	5 964	54 276	26 986	27 290	9,1
BAKOUSSAROU	217	2 605	1 285	1 320	12,0
BIPOTOKO	361	3 388	1 673	1 715	9,4
BOUKOU BOUROU	817	7 526	3 765	3 761	9,2
FETEKOU	515	5 629	2 756	2 873	10,9
GANTODO	213	1 911	965	946	9,0
PIKIRE	837	8 519	4 154	4 365	10,2
KARIGOUROU	639	5 778	2 874	2 904	9,0
KEROU-WIROU	235	1 774	898	876	7,5
KPARATEGUI	519	3 758	1 916	1 842	7,2
SINAGOUROU	954	7 652	3 833	3 819	8,0
TOUDAKOU	182	1 722	881	841	9,5
OUORE	475	4 014	1 986	2 028	8,5
COM: KOUANDE	13 150	111 540	55 558	55 982	8,5
ARROND: BIRNI	1 887	15 712	7 865	7 847	8,3
BIRNI MARO	108	929	468	461	8,6
BIRNI-PEBIROU	491	3 753	1 897	1 856	7,6
GORGOBA	217	1 659	820	839	7,6
KOUBORO	108	987	474	513	9,1
HONGON	253	2 221	1 090	1 131	8,8
TAMANDE	201	1 751	892	859	8,7
TASSIGOUROU	509	4 412	2 224	2 188	8,7
ARROND: CHABI-COUMA	1 268	10 677	5 298	5 379	8,4
CHABI-KOUMA	748	5 916	2 966	2 950	7,9
GANTIECO	96	930	469	461	9,7
PAPATIA	230	2 097	1 004	1 093	9,1
SAKASSON-DITAMARI	51	453	230	223	8,9
SAKASSON-DOMPARGO	65	526	251	275	8,1
WEME	78	755	378	377	9,7
ARROND: FO-TANCE	931	9 345	4 652	4 693	10,0
DANRI	53	590	302	288	11,1
FO-TANCE	391	3 698	1 841	1 857	9,5
KABARE	159	1 660	818	842	10,4
MAKA	135	1 210	591	619	9,0
TIKOU	193	2 187	1 100	1 087	11,3
ARROND: GUILMARO	3 078	27 319	13 622	13 697	8,9
BORO	203	1 845	905	940	9,1
DAMOUTI	272	2 380	1 169	1 211	8,8
FO-MAMA	155	1 532	750	782	9,9
GORA PEULH	401	3 990	1 949	2 041	10,0
GARAKOUSSON	359	3 449	1 715	1 734	9,6

Divisions administratives	RGPH4-2013				
	Nombre ménages	Total	Masculin	Féminin	Taille ménage
GUIMARO-SINAKPAGOUROU	557	5 000	2 549	2 451	9,0
KEDEKOU	326	2 518	1 243	1 275	7,7
KPAKOU	294	2 298	1 144	1 154	7,8
NASSOUKOU	203	1 811	904	907	8,9
OUROUFINAN	221	1 693	885	808	7,7
SERI	87	803	409	394	9,2
ARROND: OROUKAYO	2 624	21 290	10 587	10 703	8,1
BOROUKOU-PEULH	129	1 225	615	610	9,5
DEKEROU	62	551	274	277	8,9
GANIKPEROU	351	2 153	1 050	1 103	6,1
NIARISSINRA	259	1 831	982	849	7,1
NIARO-GNINON	306	2 778	1 347	1 431	9,1
SINKPAROUN	220	1 901	955	946	8,6
NIEKENE BANSOU	644	6 347	3 183	3 164	9,9
OROUKAYO	489	3 136	1 514	1 622	6,4
PELIMA	118	863	406	457	7,3
PESSOUROU	46	505	261	244	11,0
ARROND: KOUANDE	3 362	27 197	13 534	13 663	8,1
BASSILOU	58	438	216	222	7,6
BEKET-BOURAME	202	1 747	871	876	8,6
BEKET-PEULH	65	699	352	347	10,8
BORE	88	705	348	357	8,0
DAROU-WIROU	309	3 161	1 568	1 593	10,2
MAKROU-GOUROU	348	3 221	1 600	1 621	9,3
MARO	498	3 498	1 769	1 729	7,0
MARY	722	4 757	2 415	2 342	6,6
SEKOGOUROU	556	4 641	2 285	2 356	8,3
SEKOGOUROU PEUHL	97	1 299	629	670	13,4
SINAKPAWOROU	91	622	309	313	6,8
ZONGO	328	2 409	1 172	1 237	7,3
COM: MATERI	16 263	113 958	55 676	58 282	7,0
ARROND: DASSARI	3 969	27 648	13 670	13 978	7,0
DASSARI	1 114	7 472	3 805	3 667	6,7
FIRIHOUN	395	2 622	1 268	1 354	6,6
NAGASSEGA	212	1 795	865	930	8,5
OURIYORI	143	1 018	468	550	7,1
PORGA	608	3 754	1 825	1 929	6,2
POURI	396	2 918	1 429	1 489	7,4
SATCHNDIGA	338	2 276	1 097	1 179	6,7
TANKOUARI	107	974	482	492	9,1
TETONGA	315	2 148	1 097	1 051	6,8
TIGNIGA	144	1 013	503	510	7,0
TIHOUN	197	1 658	831	827	8,4
ARROND: GOUANDE	2 353	17 116	8 183	8 933	7,3
BAHOUN	309	2 073	961	1 112	6,7
DOGA	228	1 836	853	983	8,1
GOUANDE	411	2 733	1 311	1 422	6,6
KANDEHOUN	190	1 436	697	739	7,6
KOUFORPISSIGA	483	3 344	1 609	1 735	6,9
SINDORI-TONI	214	1 684	829	855	7,9
TCHARIKONGA	95	740	364	376	7,8
TIARI	252	1 980	947	1 033	7,9
TOUBOUGNINI	171	1 290	612	678	7,5
ARROND: NODI	1 512	11 557	5 661	5 896	7,6
BORIFIERI	145	1 199	600	599	8,3
HOLLI	81	649	322	327	8,0
KOTARI	182	1 285	612	673	7,1
KOUARIHOUN	91	632	318	314	6,9

Divisions administratives	RGPH4-2013				
	Nombre ménages	Total	Masculin	Féminin	Taille ménage
MAHONTIGA	108	857	417	440	7,9
NODI	362	2 705	1 326	1 379	7,5
TAMPORI-POGUE	128	860	423	437	6,7
YEDEKANHOUN	415	3 370	1 643	1 727	8,1
ARROND: TANTEGA	3 187	22 869	11 181	11 688	7,2
BAMPORA	83	620	289	331	7,5
BOGODORI	205	1 414	684	730	6,9
DABOGOUHOUN	289	2 153	1 048	1 105	7,4
KANDJO	98	737	348	389	7,5
KONEHANDRI	330	2 413	1 204	1 209	7,3
KOUSSEGA	109	758	372	386	7,0
MADOGA	148	1 161	569	592	7,8
NAMBOULI	528	3 894	1 858	2 036	7,4
POUNIARI	386	3 048	1 468	1 580	7,9
TAMBOGOU-KOUNDRI	310	2 275	1 133	1 142	7,3
TANHOUN	77	512	244	268	6,6
TANTEGA	624	3 884	1 964	1 920	6,2
ARROND: TCHIANHOUN-COSSI	1 352	10 278	4 987	5 291	7,6
FEHOUN	75	456	228	228	6,1
FEKEROU	56	504	244	260	9,0
KOUTOU	223	1 634	794	840	7,3
SAKONOU	270	2 219	1 039	1 180	8,2
TCHOUALI	591	4 428	2 169	2 259	7,5
YANBIARGA	137	1 037	513	524	7,6
ARROND: MATERI	3 890	24 490	11 994	12 496	6,3
BOUTOUHOUN-PINGOU	140	875	405	470	6,3
KANKINI-SERI	643	3 918	1 943	1 975	6,1
MATERI	857	4 803	2 315	2 488	5,6
MERIHOUN	166	1 249	599	650	7,5
NAGASSEGA-KANI	554	3 433	1 666	1 767	6,2
PINGOU	625	4 187	2 020	2 167	6,7
SOMOU	253	1 847	928	919	7,3
TANKPINTI-YEROU	216	1 585	799	786	7,3
TITONSI	131	941	471	470	7,2
YONDISSERI	305	1 652	848	804	5,4
COM: NATITINGOU	17 772	103 843	50 968	52 875	5,8
ARROND: KOTAPOUNGA	2 437	17 420	8 655	8 765	7,1
BAGRE-TAMOU	135	1 161	572	589	8,6
DOKONDE	333	2 892	1 449	1 443	8,7
KOTA-MONONGOU	173	1 254	599	655	7,2
KOTOPOUNGA	480	3 585	1 769	1 816	7,5
ONSIKOTO	96	729	377	352	7,6
POUYA	409	2 715	1 338	1 377	6,6
WETTIPOUNGA	155	1 274	647	627	8,2
YAKPANGOU-TINSOU	433	2 250	1 133	1 117	5,2
YARIKOU	223	1 560	771	789	7,0
ARROND: KOUABA	1 285	7 245	3 457	3 788	5,6
DIKOUAN	162	883	406	477	5,5
KATANGNIKA	75	425	201	224	5,7
KOUABA	139	792	373	419	5,7
KOUKOUABIRGOU	180	994	490	504	5,5
KOUNITCHANGOU	92	502	248	254	5,5
KOUTANNONGOU	132	758	363	395	5,7
KOUWANWANGOU	102	457	239	218	4,5
MOUSSANSAMMOU	93	690	328	362	7,4
TAGAYE	95	568	256	312	6,0
TEDONTE	120	695	321	374	5,8
TIPETI	95	481	232	249	5,1

Divisions administratives	RGPH4-2013				
	Nombre ménages	Total	Masculin	Féminin	Taille ménage
ARROND: KOUANDATA	870	4 915	2 381	2 534	5,6
KOUANDATA	217	1 342	659	683	6,2
KOUATIDABIRGOU	166	830	393	437	5,0
KOUNADORGOU	226	1 224	576	648	5,4
KOUTIE	104	621	316	305	6,0
TIYINTI	157	898	437	461	5,7
ARROND: PERMA	2 795	15 323	7 704	7 619	5,5
KOKA	110	744	355	389	6,8
KOUATENA	1 043	4 336	2 268	2 068	4,2
KOUBIRGOU	65	468	239	229	7,2
PERMA	706	3 819	1 960	1 859	5,4
KOUPEICO	71	471	221	250	6,6
KOUSSIGOU	271	1 674	772	902	6,2
PAM-PAM	189	1 325	634	691	7,0
SINACIRE	223	1 663	822	841	7,5
TIGNAPETI	117	823	433	390	7,0
ARROND: TCHOUMI-TCHOUMI	884	5 656	2 795	2 861	6,4
KOUTIE CHATIDO	123	796	389	407	6,5
MOUPEMOU	218	1 455	724	731	6,7
TAKONTA	232	1 366	662	704	5,9
TCHOUMI TCHOUMI	208	1 352	673	679	6,5
WIMMOU	103	687	347	340	6,7
ARROND: NATITINGOU I	2 237	12 309	5 897	6 412	5,5
BAGRI	217	1 280	616	664	5,9
DJINDJIRE BERI	206	1 181	530	651	5,7
KANCHAGOU-TAMOU	280	1 760	845	915	6,3
SOTCHIRENTINKOU	376	1 964	973	991	5,2
TCHIRIMA	731	4 163	1 995	2 168	5,7
YOKOSSI	427	1 961	938	1 023	4,6
ARROND: NATITINGOU II	2 132	11 551	5 807	5 744	5,4
BOCORO	62	412	188	224	6,6
BORIYOURE	975	4 962	2 479	2 483	5,1
DASSAKATE	672	3 613	1 854	1 759	5,4
OURBONNA	88	651	398	253	7,4
OURKPARGOU	105	747	329	418	7,1
SANTA	230	1 166	559	607	5,1
ARROND: NATITINGOU III	4 151	22 011	10 768	11 243	5,3
BERECINGOU	223	1 163	619	544	5,2
KANTABORIFA	1 152	6 191	2 862	3 329	5,4
KOUSSANTIGOU	94	592	274	318	6,3
OURBOUGA	849	4 179	2 058	2 121	4,9
WINKE	1 149	5 445	2 682	2 763	4,7
YETAPO	137	866	438	428	6,3
YIMPORMA	547	3 575	1 835	1 740	6,5
ARROND: NATITINGOU IV	981	7 413	3 504	3 909	7,6
DITAHOUAN	122	896	426	470	7,3
DOYAKOU	69	527	264	263	7,6
KOUDENGOU	181	1 204	593	611	6,7
PEPORIYAKOU	277	2 397	1 111	1 286	8,7
TETANTE	75	488	226	262	6,5
TIKOUATI	95	801	390	411	8,4
TOROUBOU	162	1 100	494	606	6,8
COM: PEHUNCO	9 111	78 217	39 147	39 070	8,6
ARROND: GNEMASSON	1 729	15 140	7 769	7 371	8,8
BONIGOUROU	297	2 468	1 277	1 191	8,3
DOH	401	4 067	2 061	2 006	10,1
GNEMASSON	698	5 638	2 886	2 752	8,1
SAYAKROU	222	1 842	953	889	8,3

Divisions administratives	RGPH4-2013				
	Nombre ménages	Total	Masculin	Féminin	Taille ménage
SAYAKROU GAH	111	1 125	592	533	10,1
ARROND: TOBRE	2 698	25 860	12 869	12 991	9,6
BANA	162	1 546	738	808	9,5
GONRI	104	909	450	459	8,7
GUIMBEREROU	191	1 827	959	868	9,6
OUASSA KIKA	337	3 487	1 723	1 764	10,3
MARE OROUGAN	164	1 648	842	806	10,0
NIMGOUSSOUROU	136	1 141	605	536	8,4
SINAOU	133	1 183	605	578	8,9
TOBRE	592	5 596	2 769	2 827	9,5
TONRI	397	3 878	1 923	1 955	9,8
OUASSA MARO	482	4 645	2 255	2 390	9,6
ARROND: PEHUNCO	4 684	37 217	18 509	18 708	7,9
BEKET	257	2 403	1 226	1 177	9,4
BEKET-GAH	170	1 537	816	721	9,0
BOUEROU	771	6 695	3 361	3 334	8,7
PEHUNCO I	687	4 790	2 360	2 430	7,0
PEHUNCO II	727	4 650	2 174	2 476	6,4
PEHUNCO-GAH	303	2 515	1 251	1 264	8,3
SINAOURAROU	797	5 595	2 775	2 820	7,0
SINAOURAROU-GAH	244	2 050	1 081	969	8,4
SOAODOU	398	3 980	1 981	1 999	10,0
SOASSARAROU	126	1 248	625	623	9,9
SOMPAREROU-GAH	204	1 754	859	895	8,6
COM: TANGUIETA	10 999	74 675	36 431	38 244	6,8
ARROND: COTIACOU	1 462	13 814	6 643	7 171	9,4
BOUNTA	140	1 400	689	711	10,0
CORONCORE	221	2 141	1 036	1 105	9,7
COTIAKOU	334	2 942	1 411	1 531	8,8
MANOUNGOU	117	1 047	488	559	8,9
NOWERERE	225	2 310	1 102	1 208	10,3
TORA	425	3 974	1 917	2 057	9,4
ARROND: N'DAHONTA	1 686	11 383	5 595	5 788	6,8
DONDONGOU	272	1 763	888	875	6,5
NANTAGATA	171	1 233	596	637	7,2
N'DAHONTA	405	2 561	1 264	1 297	6,3
NIGNERI	99	608	321	287	6,1
SAMMOUANGOU	371	2 746	1 331	1 415	7,4
TANHINKOU	98	663	307	356	6,8
TCHAETA	270	1 809	888	921	6,7
ARROND: TAIAKOU	2 221	13 173	6 565	6 608	5,9
BOUGOU	288	1 946	948	998	6,8
FINTA	73	411	213	198	5,6
KOTCHEKONGOU	250	1 511	748	763	6,0
KOUAYOTI	66	390	199	191	5,9
KOUTCHOUTCHOUNGOU	153	916	464	452	6,0
NAFAYOTI	96	491	243	248	5,1
NONTINGOU	98	516	260	256	5,3
OUANKOU	191	1 196	612	584	6,3
TAHONGOU	297	1 820	900	920	6,1
TAIACOU	33	170	86	84	5,2
YEHONGOU	357	1 973	1 000	973	5,5
YEYEDI	319	1 833	892	941	5,7
ARROND: TANONGOU	1 016	9 211	4 584	4 627	9,1
BATIA	220	1 635	797	838	7,4
TANNONGOU	185	1 710	861	849	9,2
TCHAFARGA	139	1 595	793	802	11,5
TCHANWASSAGA	247	2 165	1 083	1 082	8,8

Divisions administratives	RGPH4-2013				
	Nombre ménages	Total	Masculin	Féminin	Taille ménage
TCHATINGOU	225	2 106	1 050	1 056	9,4
ARROND: TANGUIETA	4 614	27 094	13 044	14 050	5,9
BOUNIESSOU	505	3 252	1 520	1 732	6,4
DJIDJIRE BERI	445	2 497	1 161	1 336	5,6
GORO BANI	482	2 533	1 246	1 287	5,3
MAMOUSSA	319	2 522	1 259	1 263	7,9
NANEBOU	175	1 225	563	662	7,0
PORKA	519	2 502	1 203	1 299	4,8
TCHOUTCHOUBOU	1 328	7 600	3 670	3 930	5,7
TIELE	165	1 169	586	583	7,1
YARKA	676	3 794	1 836	1 958	5,6
COM: TOUCOUNTOUNA	5 381	39 779	19 442	20 337	7,4
ARROND: KOUARFA	1 752	13 176	6 515	6 661	7,5
BOUYAGNINDI	142	1 192	593	599	8,4
KOUARFA	320	2 314	1 191	1 123	7,2
KOUBA	342	2 382	1 161	1 221	7,0
PEPERKOU	125	970	446	524	7,8
TAKISSARI	206	1 400	668	732	6,8
TAMPOBRE	250	2 055	998	1 057	8,2
TANDAFI	185	1 309	681	628	7,1
WABOU	182	1 554	777	777	8,5
ARROND: TAMPEGRE	1 435	10 273	4 989	5 284	7,2
DIKOKORE	59	389	190	199	6,6
KOKOTA	93	645	308	337	6,9
NABAGA	108	862	409	453	8,0
TAMPEGRE	397	2 907	1 438	1 469	7,3
TANTOUGOU	120	1 119	552	567	9,3
WANSOKOU	658	4 351	2 092	2 259	6,6
ARROND: TOUCOUNTOUNA	2 194	16 330	7 938	8 392	7,4
BORIBANSIFA	336	2 451	1 149	1 302	7,3
KOKOKOU	122	929	429	500	7,6
MOUSSITINGOU	141	1 360	650	710	9,6
TAMPATOU	291	2 401	1 100	1 301	8,3
TCHAKALAKOU	205	1 799	896	903	8,8
TECTIBAYAOU	96	1 114	569	545	11,6
TOUCOUNTOUNA I	477	3 193	1 581	1 612	6,7
TOUCOUNTOUNA II	526	3 083	1 564	1 519	5,9

DEPARTEMENT DE L'ATLANTIQUE

Divisions administratives	RGPH4-2013				
	Nombre ménages	Total	Masculin	Féminin	Taille ménage
DEP: ATLANTIQUE	298 769	1 398 229	686 747	711 482	4,7
COM: ABOMEY-CALAVI	145 510	656 358	323 574	332 784	4,5
ARROND: AKASSATO	12 868	61 262	29 968	31 294	4,8
ADJAGBO	1 664	8 112	4 032	4 080	4,9
AGASSA GODOMEY	726	3 904	1 912	1 992	5,4
AGONSOU DJA	735	3 555	1 751	1 804	4,8
AKASSATO CENTRE	1 613	7 058	3 429	3 629	4,4
GBETAGBO	2 703	13 226	6 440	6 786	4,9
GLOTOKPA	553	2 542	1 268	1 274	4,6
HOUEKEGBO	1 859	8 474	4 114	4 360	4,6
HOUEKEHONOU	1 123	5 123	2 479	2 644	4,6
MISSISSINTO	1 420	6 875	3 366	3 509	4,8
KPO DJI LES MONTS	472	2 393	1 177	1 216	5,1
ARROND: GODOMEY	58 491	253 262	123 833	129 429	4,3
COCOCODJI	7 356	33 947	16 423	17 524	4,6
COCOTOMEY	7 279	31 086	14 988	16 098	4,3
DEKOUNGBE	4 227	17 870	8 710	9 160	4,2
GODOMEY-GARE (GODOMEY-N'GBEHO)	5 256	21 154	10 096	11 058	4,0
HOUALACOMEY	2 423	9 388	4 535	4 853	3,9
SALAMEY	8 019	34 757	16 639	18 118	4,3
TOGBIN	3 815	17 666	8 642	9 024	4,6
GODOMEY TOGOU DO	17 481	77 510	39 126	38 384	4,4
YLOMAHOUTO	2 635	9 884	4 674	5 210	3,8
ARROND: GLO-DJIGBE	5 694	28 103	13 716	14 387	4,9
AGONGBE	420	2 012	992	1 020	4,8
DJISSOUKPA	467	2 297	1 122	1 175	4,9
DOMEGBO	1 106	5 488	2 689	2 799	5,0
GLO-DJIGBE(YOVOZINSA)	841	3 998	1 979	2 019	4,8
GLO FANTO	402	2 302	1 120	1 182	5,7
LOHOUSSA	339	1 757	866	891	5,2
YEKON AGA	809	3 880	1 921	1 959	4,8
YEKON DO	473	2 413	1 152	1 261	5,1
GLO MISSEBO	837	3 956	1 875	2 081	4,7
ARROND: HEVIE	13 657	67 218	32 803	34 415	4,9
ADOVIE	5 500	26 431	13 082	13 349	4,8
AKOSSAVIE	2 660	13 223	6 327	6 896	5,0
DOSSOUNOU	524	2 733	1 322	1 411	5,2
HOUINME	2 989	14 924	7 277	7 647	5,0
ZOUNGO	1 984	9 907	4 795	5 112	5,0
ARROND: KPANROUN	2 105	9 679	4 725	4 954	4,6
ANAGBO	193	1 065	520	545	5,5
AVAGBE	325	1 618	784	834	5,0
WAGNIZOUN	134	510	246	264	3,8
DJIGBO	98	552	260	292	5,6
AVOGNIKO	167	758	379	379	4,5
KPANROUN CENTRE	491	2 093	1 029	1 064	4,3
KPAVIEDJA	268	1 320	639	681	4,9
ZOUNGBO	429	1 763	868	895	4,1
ARROND: OUEDO	5 849	27 522	13 589	13 933	4,7
ADJAGBO	1 737	8 400	4 149	4 251	4,8
AHOUATO	698	3 625	1 795	1 830	5,2
ALLANSANKOME	422	2 006	1 046	960	4,8
DASSEKOME	453	1 836	938	898	4,1
KPOSSIDJA	516	2 497	1 211	1 286	4,8
OUEDO	2 023	9 158	4 450	4 708	4,5

Divisions administratives	RGPH4-2013				
	Nombre ménages	Total	Masculin	Féminin	Taille ménage
ARROND: TOGBA	15 516	73 331	36 370	36 961	4,7
AHOSSOU GBETA	1 992	9 468	4 631	4 837	4,8
DRABO	445	2 080	1 044	1 036	4,7
HOUETO	6 816	31 411	15 662	15 749	4,6
HOUEGA-AGUE	1 550	7 435	3 725	3 710	4,8
HOUEGA-TOKPA	1 187	5 766	2 837	2 929	4,9
SOME	1 328	6 668	3 283	3 385	5,0
TOKAN	2 198	10 503	5 188	5 315	4,8
ARROND: ZINVIE	3 468	18 157	8 756	9 401	5,2
ADJOGANSA	252	1 422	690	732	5,6
DANGBODJI	146	729	345	384	5,0
DOKOMEY	370	1 787	909	878	4,8
GBODJE	76	433	211	222	5,7
GBODJOKO	218	1 598	759	839	7,3
KPOTOMEY	141	720	347	373	5,1
SOKAN	454	2 392	1 162	1 230	5,3
WAWATA	392	2 036	955	1 081	5,2
YEVIE	582	2 909	1 395	1 514	5,0
ZINVIE	583	2 796	1 357	1 439	4,8
ZINVIE ZOUNME	254	1 335	626	709	5,3
ARROND: ABOMEY-CALAVI	27 862	117 824	59 814	58 010	4,2
AGAMANDIN	2 158	9 407	4 602	4 805	4,4
AGORI	15 429	62 586	32 743	29 843	4,1
GBODJO	1 066	4 577	2 202	2 375	4,3
KANSOUKPA	2 465	12 398	6 055	6 343	5,0
SEME	5 048	22 550	10 883	11 667	4,5
TOKPA-ZOUNGO(AGBONOU)	1 696	6 306	3 329	2 977	3,7
COM: ALLADA	29 919	127 512	62 148	65 364	4,3
ARROND: AGBANOU	2 932	11 480	5 515	5 965	3,9
ACLOHOUE	151	522	270	252	3,5
AGBANOU	366	1 600	775	825	4,4
AGONDOKPOE	292	1 143	532	611	3,9
AGONGBLAME	322	1 145	542	603	3,6
ATTOTINGA	344	1 248	606	642	3,6
GBETA	122	432	209	223	3,5
GOUSSI-KPOTA	332	1 151	512	639	3,5
TEGBO	223	916	459	457	4,1
TOKPA AVAGOUDO	186	769	377	392	4,1
WADON	482	2 149	1 047	1 102	4,5
ZOUNTA	112	405	186	219	3,6
ARROND: AHOUANNONZOUN	2 855	11 960	5 799	6 161	4,2
DESSA(AHITO)	352	1 533	695	838	4,4
BAWEKANMEY	801	3 265	1 577	1 688	4,1
DAHSLAMEY	257	1 165	576	589	4,5
HESSA	635	2 799	1 392	1 407	4,4
HETIN	477	1 925	929	996	4,0
LOTO DENOUE	333	1 273	630	643	3,8
ARROND: ATTOGON	1 843	7 123	3 413	3 710	3,9
ATTOGON CENTRE	1 087	4 297	2 059	2 238	4,0
NIAOULI I	334	1 301	597	704	3,9
NIAOULI II	422	1 525	757	768	3,6
ARROND: AVAKPA	1 200	4 852	2 369	2 483	4,0
ADJOHOUN	428	1 856	894	962	4,3
AVAKPA CENTRE	606	2 363	1 134	1 229	3,9
GLOTOMEY	166	633	341	292	3,8
ARROND: AYOU	1 833	7 897	3 886	4 011	4,3
AHOTA	357	1 720	829	891	4,8
GBEOVA	106	439	232	207	4,1

Divisions administratives	RGPH4-2013				
	Nombre ménages	Total	Masculin	Féminin	Taille ménage
GOVIE	129	609	318	291	4,7
HANGNAN	207	821	374	447	4,0
HOUNKPA	183	709	347	362	3,9
LANMANDJI	235	1 027	497	530	4,4
SEBO	151	496	255	241	3,3
TANME	109	498	252	246	4,6
TOKPA	134	622	317	305	4,6
ZINDAGBA	89	396	188	208	4,4
ZOUNGOU DO	133	560	277	283	4,2
ARROND: HINVI	1 253	5 160	2 477	2 683	4,1
ALIGOU DO	279	1 185	590	595	4,2
DOVO	391	1 539	735	804	3,9
TANGA	476	1 987	930	1 057	4,2
ZOUNGBOMEY	107	449	222	227	4,2
ARROND: LISSEGAZOUN	3 454	14 989	7 413	7 576	4,3
ADJADJI BATA	321	1 583	808	775	4,9
ADJADJI COSSOE	926	3 515	1 759	1 756	3,8
ADJADJI ZOUNGBOME	156	858	381	477	5,5
AOTA	455	1 880	925	955	4,1
ATOUHONOU	247	1 090	569	521	4,4
AZOHOUE GBEDJICOME	428	1 863	899	964	4,4
GBETO	219	1 041	521	520	4,8
HONGBO	150	660	311	349	4,4
LISSEGAZOUN CENTRE(LOKOLI)	552	2 499	1 240	1 259	4,5
ARROND: LON-AGONMEY	962	4 227	1 965	2 262	4,4
AYAKPATA	104	475	219	256	4,6
AYAME	94	457	225	232	4,9
KPO DJI	158	592	274	318	3,7
SEHOUNSA	168	616	262	354	3,7
TOGAZOUN	135	600	304	296	4,4
AKPITA ZOMAYI(TOGO)	120	451	211	240	3,8
WINGNIKPA	183	1 036	470	566	5,7
ARROND: SEKOU	5 781	26 494	13 089	13 405	4,6
HOUINDJANAWA	390	1 978	914	1 064	5,1
AGBANDONOU	292	1 230	600	630	4,2
ADANGBAN	536	2 526	1 279	1 247	4,7
DODJI ALIHO	781	3 983	1 921	2 062	5,1
GANDAHO	604	2 826	1 394	1 432	4,7
HOUNDADJA	263	1 251	594	657	4,8
MIGBEHOUE	353	1 929	919	1 010	5,5
SEHE	198	1 032	475	557	5,2
SEKOU CENTRE	1 643	6 524	3 273	3 251	4,0
SOHON	255	1 088	550	538	4,3
VEHOUI	119	579	272	307	4,9
WIBATIN	347	1 548	898	650	4,5
ARROND: TOKPA-AVAGOUDO	969	3 992	1 971	2 021	4,1
BOLLI	140	532	271	261	3,8
GBEDJI	125	476	235	241	3,8
HOUNGBADO	182	795	382	413	4,4
KOTOVI	405	1 735	853	882	4,3
ZOUNLEDJI	117	454	230	224	3,9
ARROND: ALLADA	5 393	23 287	11 301	11 986	4,3
AHITO	260	1 104	538	566	4,2
ALOMEY	307	1 522	692	830	5,0
DAGLETA	376	1 767	843	924	4,7
DODOMEY	602	2 653	1 275	1 378	4,4
DOGOUDO	1 696	6 418	3 159	3 259	3,8
DONOU	288	1 107	569	538	3,8

Divisions administratives	RGPH4-2013				
	Nombre ménages	Total	Masculin	Féminin	Taille ménage
GBEGAMEY	267	1 146	554	592	4,3
GBOWELE	529	2 384	1 149	1 235	4,5
SOKOU DENOU	393	1 675	819	856	4,3
SOYO	551	2 863	1 366	1 497	5,2
TOKPOTA	124	648	337	311	5,2
ARROND: TOGOUDO	1 444	6 051	2 950	3 101	4,2
GOVIE	390	1 653	821	832	4,2
TOGO	656	2 698	1 309	1 389	4,1
ZEBOU	398	1 700	820	880	4,3
COM: KPOMASSE	15 280	67 648	33 353	34 295	4,4
ARROND: AGANMALOME	1 054	4 523	2 247	2 276	4,3
AGANMALOME	180	841	442	399	4,7
AIDJEDO	114	410	208	202	3,6
KOUGBEDJI	290	1 269	611	658	4,4
KOUZOUME	172	596	294	302	3,5
LOKOSSA	112	522	248	274	4,7
NOUGBOYIFI	186	885	444	441	4,8
ARROND: AGBANTO	1 420	5 694	2 796	2 898	4,0
AGBANTO I	514	2 011	943	1 068	3,9
AGBANTO II	349	1 542	740	802	4,4
AGONVODJI DAHO	78	276	132	144	3,5
AGONVODJI KPEVI	111	422	213	209	3,8
GOGOTINKPONME	257	1 086	568	518	4,2
NAZOUME	111	357	200	157	3,2
ARROND: AGONKANME	1 913	8 072	3 884	4 188	4,2
ADJAGLO	241	1 105	530	575	4,6
ALAGBEDE	90	407	197	210	4,5
AGONKANME CENTRE	408	1 626	776	850	4,0
ASSOGBENOU DAHO	161	692	310	382	4,3
ASSOGBENOU KPEVI	269	1 049	508	541	3,9
GODONOUTIN	150	628	303	325	4,2
GOME	185	738	385	353	4,0
KPOTA	174	772	389	383	4,4
OUSSA	235	1 055	486	569	4,5
ARROND: DEDOME	1 531	7 301	3 569	3 732	4,8
AHOUYA TELOKO I	376	1 891	938	953	5,0
COUFFONOU	327	1 505	751	754	4,6
DEDOME I (KPODJI)	307	1 345	627	718	4,4
ACLOME	183	792	396	396	4,3
AGBODOHO	272	1 463	708	755	5,4
KPINDJAKANME	66	305	149	156	4,6
ARROND: DEKANME	2 230	9 977	4 836	5 141	4,5
AHOUANGO	316	1 419	698	721	4,5
AZIZONKANME I	342	1 668	805	863	4,9
AZIZONKANMI II	204	1 037	511	526	5,1
HOUEDJRO	239	1 030	504	526	4,3
HOUEYOGBE	222	965	458	507	4,3
KPAGO	159	762	353	409	4,8
KPODJI	224	728	316	412	3,3
KPODJI II	238	1 033	484	549	4,3
SEBO	180	748	352	396	4,2
DEKANME	106	587	355	232	5,5
ARROND: SEGBEYA	850	4 016	1 943	2 073	4,7
ATCHAKANME	171	811	390	421	4,7
DANZOUNME	155	701	332	369	4,5
GBEFADJI	99	547	266	281	5,5
SEGBEYA I	76	387	183	204	5,1
SEGBEYA II	117	510	252	258	4,4

Divisions administratives	RGPH4-2013				
	Nombre ménages	Total	Masculin	Féminin	Taille ménage
SEGBEYA III	232	1 060	520	540	4,6
ARROND: SEGBOHOUE	1 660	7 347	3 756	3 591	4,4
ADJA TOKPA I	500	2 604	1 405	1 199	5,2
ADJA TOKPA II	258	997	486	511	3,9
SEGBOHOUE I	362	1 493	727	766	4,1
SEGBOHOUE II	351	1 459	720	739	4,2
VOVIO	189	794	418	376	4,2
ARROND: TOKPA-DOME	2 321	10 191	5 114	5 077	4,4
AIDJEDO	222	1 157	544	613	5,2
AMOUKONOU	203	721	375	346	3,6
GBETOZO	345	1 329	678	651	3,9
GBOHO	140	761	383	378	5,4
HOUETON GBEFFADJI	138	665	342	323	4,8
GBINDODO(HOUNGBOGBA)	210	803	384	419	3,8
HOUNTON	296	1 306	675	631	4,4
LOKOGBO I	187	814	420	394	4,4
LOKOGBO II	189	838	430	408	4,4
HLAKOME(TOKPA DOME I)	173	1 016	493	523	5,9
SEKOME (TOKPA DOME II)	218	781	390	391	3,6
ARROND: KPOMASSE	2 301	10 527	5 208	5 319	4,6
AIDJEDO	257	1 263	616	647	4,9
COCOUNDI I	224	888	457	431	4,0
COCOUNDI II	268	1 194	581	613	4,5
DOGA	255	1 336	695	641	5,2
FIFADJI	298	1 255	617	638	4,2
GBEDJEWIN	378	1 805	879	926	4,8
KPOMASSE	131	588	296	292	4,5
HOUEGAN II	189	897	452	445	4,7
MISSEBO	301	1 301	615	686	4,3
COM: OUIDAH	36 459	162 034	78 596	83 438	4,4
ARROND: AVLEKETE	2 509	11 453	5 624	5 829	4,6
ADOUNKO	617	2 925	1 418	1 507	4,7
AGBANZINKPOTA	501	2 384	1 146	1 238	4,8
AGOUIN	167	825	421	404	4,9
AHOUANDJI	200	851	442	409	4,3
AVLEKETE	536	2 320	1 144	1 176	4,3
HIYO	488	2 148	1 053	1 095	4,4
ARROND: DJEGBADJI	1 138	4 997	2 444	2 553	4,4
AIDO	148	587	309	278	4,0
DEGOUE	161	688	331	357	4,3
DJEGBADJI	275	1 221	588	633	4,4
DJONDI	123	466	196	270	3,8
KOUVENANFIDE	216	899	445	454	4,2
MEKO	215	1 136	575	561	5,3
ARROND: GAKPE	1 517	6 236	3 091	3 145	4,1
AMOULEHOUE	173	1 018	518	500	5,9
FONKOUNME	395	1 545	765	780	3,9
GAKPE	428	1 728	848	880	4,0
TCHAKPECODJI	521	1 945	960	985	3,7
ARROND: OUAKE-DAHO	802	3 473	1 748	1 725	4,3
AZIZAKOUE	214	844	427	417	3,9
DJEBAME	99	385	194	191	3,9
GBEHONOU	130	684	345	339	5,3
GBEZOUME	98	365	185	180	3,7
HOUAKPE DAHO	140	525	259	266	3,8
HOUAKPE KPEVI	121	670	338	332	5,5
ARROND: PAHOU	16 879	78 474	38 097	40 377	4,6
ADJOVICODJI(AKADJAME)	6 855	31 291	15 048	16 243	4,6

Divisions administratives	RGPH4-2013				
	Nombre ménages	Total	Masculin	Féminin	Taille ménage
ADJRA HOUNVE	446	2 195	1 068	1 127	4,9
ADJRA-ADOVIE	1 299	6 423	3 211	3 212	4,9
AHOUCODJI	390	2 096	1 069	1 027	5,4
AHOZON	1 310	5 801	2 863	2 938	4,4
HOUNDJAVA	743	3 876	1 913	1 963	5,2
HOUNKANMEDE	682	3 489	1 706	1 783	5,1
KPOVIE	458	2 181	1 091	1 090	4,8
PAHOU	4 696	21 122	10 128	10 994	4,5
ARROND: SAVI	2 221	9 785	4 890	4 895	4,4
ADJOHOUNDJA MONSO	240	978	507	471	4,1
ASSOGBENOU DAHO	358	1 394	703	691	3,9
BOSSOUVI	198	998	498	500	5,0
DEKOUENOU	416	1 923	984	939	4,6
OUESSE	230	1 346	673	673	5,9
SAVI HOUETON	324	1 242	597	645	3,8
SAVI HOUHEYIHOU	455	1 904	928	976	4,2
ARROND: OUIDAH I	2 091	9 224	4 493	4 731	4,4
ABATA I	219	783	366	417	3,6
ABATA II	354	1 383	664	719	3,9
DANGBEHOUE	168	587	248	339	3,5
SOGBADJI	314	1 198	563	635	3,8
ZOMAI	768	4 077	2 080	1 997	5,3
ZOUNGBODJI	268	1 196	572	624	4,5
ARROND: OUIDAH II	3 364	13 710	6 375	7 335	4,1
AHOUANDJIGO	290	952	435	517	3,3
GANVE	206	714	331	383	3,5
GBENA	822	3 949	1 887	2 062	4,8
GBETO	1 217	4 876	2 226	2 650	4,0
HOUEDJEDO	292	1 215	570	645	4,2
LEBOU	537	2 004	926	1 078	3,7
ARROND: OUIDAH III	3 613	15 207	7 320	7 887	4,2
AGBANOU	892	3 793	1 829	1 964	4,3
FONSFRAME I	307	1 078	486	592	3,5
FONSFRAME II	372	1 468	673	795	3,9
GOMEY	1 118	4 879	2 362	2 517	4,4
MINANTINKPON	363	1 800	945	855	5,0
ZOHOUNGO	561	2 189	1 025	1 164	3,9
ARROND: OUIDAH IV	2 325	9 475	4 514	4 961	4,1
DOCOMY	299	1 335	645	690	4,5
TOVE I	415	1 425	654	771	3,4
TOVE II	1 037	4 433	2 147	2 286	4,3
WOMEY	574	2 282	1 068	1 214	4,0
COM: SO-AVA	20 356	118 547	60 020	58 527	5,8
ARROND: AHOMEY-LOKPO	2 035	11 026	5 487	5 539	5,4
AHOMEY HOUNMEY	552	2 706	1 388	1 318	4,9
AHOME LOKPO CENTRE	695	3 870	1 941	1 929	5,6
KINTO AGUE	138	760	354	406	5,5
KINTO DOKPAKPA	310	1 713	846	867	5,5
KINTO OUDJRA	229	1 285	634	651	5,6
ZOUNGOMEY	111	692	324	368	6,2
ARROND: DEKANMEY	1 276	6 617	3 333	3 284	5,2
AKPAFE	195	932	477	455	4,8
ASSAKOMEY	548	2 828	1 386	1 442	5,2
DJEKPE	533	2 857	1 470	1 387	5,4
ARROND: GANVIE I	3 361	19 155	9 926	9 229	5,7
AGONMEKOMEY	374	1 950	1 066	884	5,2
AGOUNDANKOMEY	537	2 890	1 553	1 337	5,4
KPASSIKOMEY	213	1 260	656	604	5,9

Divisions administratives	RGPH4-2013				
	Nombre ménages	Total	Masculin	Féminin	Taille ménage
SOKOMEY	2 040	12 155	6 205	5 950	6,0
TOHOKOMEY	197	900	446	454	4,6
ARROND: GANVIE II	2 926	18 017	9 289	8 728	6,2
AGBINGAMEY	225	1 257	622	635	5,6
AHOUANMONGAHO	255	1 567	837	730	6,1
DAKOMEY	1 531	9 451	4 885	4 566	6,2
DOSSOU GAO	178	1 130	569	561	6,3
GOUNSOEGBAMEY	288	1 789	938	851	6,2
GUEDEVIE	449	2 823	1 438	1 385	6,3
ARROND: HOUEDO-AGUEKON	3 460	20 909	10 513	10 396	6,0
DOMEGUEDJI	766	4 610	2 298	2 312	6,0
GANVIECOMEY	594	3 397	1 691	1 706	5,7
GBEGBOME HOUKEKOME	351	2 182	1 068	1 114	6,2
GBEGODO	689	4 159	2 060	2 099	6,0
GBESSOU	468	3 140	1 645	1 495	6,7
SOKOMEY	592	3 421	1 751	1 670	5,8
ARROND: VEKKY	5 147	29 476	14 849	14 627	5,7
GBETIGAO	530	2 950	1 479	1 471	5,6
HLOUAZOMEY	576	3 322	1 673	1 649	5,8
HOUNHOUÉ	349	1 842	950	892	5,3
KPACOMEY	488	2 661	1 357	1 304	5,5
LOKPODJI	165	960	479	481	5,8
NONHOUETO	344	2 092	1 036	1 056	6,1
SOMAI	769	4 267	2 202	2 065	5,5
TCHINANCOMEY	379	2 126	1 035	1 091	5,6
TODO	463	2 652	1 314	1 338	5,7
VEKKY DAHO	385	2 520	1 310	1 210	6,5
VEKKY DOGBODJI	316	1 949	944	1 005	6,2
ZOUNHOMEY	383	2 135	1 070	1 065	5,6
ARROND: SO-AVA	2 151	13 347	6 623	6 724	6,2
AHOMEY GBEPKA	630	3 568	1 744	1 824	5,7
AHOMEY GLON	613	4 086	1 961	2 125	6,7
DOGODO	455	2 886	1 436	1 450	6,3
SINDOMEY	453	2 807	1 482	1 325	6,2
COM: TOFFO	20 142	101 585	49 068	52 517	5,0
ARROND: AGUE	1 347	6 230	3 021	3 209	4,6
AGUE CENTRE	478	2 075	978	1 097	4,3
HOUÉGLE	305	1 589	807	782	5,2
KINZOUN	111	551	247	304	5,0
NIANRI	227	1 002	514	488	4,4
SEDJE	123	497	227	270	4,0
TAKON	103	516	248	268	5,0
ARROND: COLLI-AGBAME	2 198	11 318	5 350	5 968	5,1
AGBAME	516	2 473	1 187	1 286	4,8
BOSSOUVI	1 280	6 377	2 961	3 416	5,0
DOGODO	402	2 468	1 202	1 266	6,1
ARROND: COUSSI	3 044	16 395	8 012	8 383	5,4
ABOLOU	483	3 010	1 472	1 538	6,2
ADJAHO	373	1 677	809	868	4,5
AGAGA	73	292	131	161	4,0
AGBAGA	142	1 031	544	487	7,3
AHOGBEME	218	1 161	554	607	5,3
DOWA	149	821	415	406	5,5
HONLY	254	1 633	771	862	6,4
KASSAGBO	325	1 638	819	819	5,0
ZA	179	833	423	410	4,7
ZINBENOU	473	2 240	1 071	1 169	4,7
AGBLOME	375	2 059	1 003	1 056	5,5

Divisions administratives	RGPH4-2013				
	Nombre ménages	Total	Masculin	Féminin	Taille ménage
ARROND: DAME	2 778	14 987	7 251	7 736	5,4
AGBOTAGON	566	2 887	1 377	1 510	5,1
AGON	1 178	6 361	3 119	3 242	5,4
DAME CENTRE	582	3 123	1 476	1 647	5,4
DOLVI	452	2 616	1 279	1 337	5,8
ARROND: DJANGLANME	1 286	6 889	3 296	3 593	5,4
DAME I	83	470	236	234	5,7
DAME II	54	312	144	168	5,8
HOUNGO-GOVE	264	1 461	716	745	5,5
KPOKPA	148	690	345	345	4,7
TOGOU DO	125	705	339	366	5,6
TOGOUN	416	2 292	1 046	1 246	5,5
ZOUN DJI	196	959	470	489	4,9
ARROND: HOU EGBO	2 110	9 829	4 794	5 035	4,7
AKPE	242	1 471	734	737	6,1
HOU EGBO TOHOME	931	4 086	1 985	2 101	4,4
HOU EGBO GARE	937	4 272	2 075	2 197	4,6
ARROND: KPOME	1 375	7 044	3 423	3 621	5,1
ADJIDO	179	850	439	411	4,7
AZONME	483	2 706	1 324	1 382	5,6
GANGON (DOME)	532	2 533	1 225	1 308	4,8
GANME	181	955	435	520	5,3
ARROND: SE	1 215	5 689	2 796	2 893	4,7
AGAHOUNKPOKON	118	564	274	290	4,8
AHLANKPA	37	170	87	83	4,6
AVISSA	473	2 267	1 087	1 180	4,8
AYAHONOU	303	1 446	743	703	4,8
AZONSA	103	449	216	233	4,4
LANWONNOU	181	793	389	404	4,4
ARROND: SEHOU E	3 544	16 439	7 852	8 587	4,6
ACLONME	803	3 808	1 817	1 991	4,7
AGAGA	461	2 060	1 014	1 046	4,5
AGBOZOUNKPA	1 064	5 140	2 447	2 693	4,8
AKLISSA	551	2 602	1 254	1 348	4,7
FANDJI	308	1 297	592	705	4,2
SOME (CODJIAHOU E)	357	1 532	728	804	4,3
ARROND: TOFFO-AGUE	1 245	6 765	3 273	3 492	5,4
GOMEY	223	1 223	590	633	5,5
HOUNNOUVIE	57	448	215	233	7,9
SE DJI	302	1 270	614	656	4,2
TOFFO GARE (GBAFLESSA)	295	1 819	879	940	6,2
ZEKO	368	2 005	975	1 030	5,4
COM: TORI-BOSSITO	11 879	57 632	28 284	29 348	4,9
ARROND: AVAME	1 123	5 351	2 671	2 680	4,8
AVAME CENTRE (GBATO)	363	1 749	882	867	4,8
GBEDJOU GO	296	1 359	688	671	4,6
HLA	168	796	395	401	4,7
HOUNGO	296	1 447	706	741	4,9
ARROND: AZOHOU E-ALIHO	793	3 915	1 932	1 983	4,9
DENOU (AZOHOU E)	376	1 593	789	804	4,2
HAYAKPA	170	813	388	425	4,8
TANDAHOTA	247	1 509	755	754	6,1
ARROND: AZOHOU E-CADA	1 593	8 543	4 219	4 324	5,4
HOUNGO	174	1 068	543	525	6,1
CADA II	310	1 768	873	895	5,7
AZONGO	185	1 047	515	532	5,7
KETESSA AGLADJI	205	987	475	512	4,8
SATRE	390	1 834	870	964	4,7

Divisions administratives	RGPH4-2013				
	Nombre ménages	Total	Masculin	Féminin	Taille ménage
ZONGBOME	118	604	294	310	5,1
ZOUNVESSEHOUE	211	1 235	649	586	5,9
ARROND: TORI-CADA	3 068	15 729	7 839	7 890	5,1
ANAVIE	344	1 631	822	809	4,7
DOHINONKO	348	1 637	798	839	4,7
DOKANME	125	630	306	324	5,0
GBEGOUDO	125	667	360	307	5,3
GBETAGA	236	1 265	599	666	5,4
GBOHOUE	152	831	405	426	5,5
HOUEDAGA	150	556	302	254	3,7
LOKOSSA	131	778	385	393	5,9
SOGBE	279	2 091	1 015	1 076	7,5
SOKLOGBO	179	766	393	373	4,3
TORI CADA	361	1 857	930	927	5,1
ZEBE	308	1 605	818	787	5,2
ZOUNGOUDO	330	1 415	706	709	4,3
ARROND: TORI-GARE	2 098	9 250	4 473	4 777	4,4
AGAZOUN	125	555	277	278	4,4
AGOUAKO	436	1 904	945	959	4,4
AKADJAME	117	483	220	263	4,1
AYIKINKO	210	970	486	484	4,6
DOSSOU-SOME	87	460	243	217	5,3
GBEGOUDO	272	1 113	526	587	4,1
TORI-GARE	851	3 765	1 776	1 989	4,4
ARROND: TORI-BOSSITO	3 204	14 844	7 150	7 694	4,6
AYIDOHOUÉ	311	1 750	820	930	5,6
GBOVIE	232	899	432	467	3,9
HEKINDJI I	178	810	374	436	4,6
HEKANDJI II	156	612	288	324	3,9
HONVIE	344	1 729	867	862	5,0
HOUNGBAGBA	224	1 121	579	542	5,0
MAGUEVIE	164	736	350	386	4,5
TOCOLI	257	1 214	571	643	4,7
TOGOUDO	136	645	299	346	4,7
TORI BOSSITO I	469	1 969	983	986	4,2
TORI BOSSITO II	362	1 353	614	739	3,7
WANHO	146	751	363	388	5,1
ZOUNME	225	1 255	610	645	5,6
COM: ZE	19 224	106 913	51 704	55 209	5,6
ARROND: ADJAN	1 321	7 367	3 593	3 774	5,6
ADJAN CENTRE	389	1 839	911	928	4,7
ANAGBO	196	1 169	540	629	6,0
DODJI AGA	62	350	175	175	5,6
HOUETA	212	1 060	506	554	5,0
TANTA	320	1 932	943	989	6,0
ZANZOUN	142	1 017	518	499	7,2
ARROND: DAWE	1 105	5 431	2 611	2 820	4,9
AHOUALI	101	484	229	255	4,8
AKADJAME	161	773	398	375	4,8
DAWE CENTRE	380	1 922	886	1 036	5,1
DOME SEKO	463	2 252	1 098	1 154	4,9
ARROND: DJIGBE	836	4 272	2 060	2 212	5,1
AGOUNDJI	196	1 076	531	545	5,5
DJIGBE AGUE	286	1 559	727	832	5,5
DJIGBE-GBODJE	124	557	263	294	4,5
SESSEVALI	116	578	283	295	5,0
WO-TOGOUDO	114	502	256	246	4,4
ARROND: DODJI-BATA	2 530	13 362	6 342	7 020	5,3

Divisions administratives	RGPH4-2013				
	Nombre ménages	Total	Masculin	Féminin	Taille ménage
ADJAME	237	1 222	596	626	5,2
ADOHOUNSA	281	1 507	697	810	5,4
DJOKO	175	765	357	408	4,4
GBETO FONGBO	419	2 349	1 147	1 202	5,6
GANDAHO	253	1 238	594	644	4,9
GONFANDJI	248	1 353	624	729	5,5
HOUNTAKON	195	1 197	569	628	6,1
KPATCHAME	247	1 386	642	744	5,6
WANCON	475	2 345	1 116	1 229	4,9
ARROND: HEKANME	1 796	11 248	5 400	5 848	6,3
AGBATA(GBOZOUNME)	505	3 217	1 526	1 691	6,4
AWOKPA	222	1 066	540	526	4,8
HEKANME	236	1 323	646	677	5,6
HEKANME HOUHOUNTA	302	1 823	869	954	6,0
HOUEDOTA	439	3 152	1 492	1 660	7,2
TOGOU DO	92	667	327	340	7,3
ARROND: KOUNDOKPOE	1 537	8 478	4 152	4 326	5,5
AIFA	455	2 568	1 224	1 344	5,6
HOUEGNONKPA	106	687	329	358	6,5
HOUHOUNTA-TOZOUNKPA	113	643	327	316	5,7
KOUNDOKPOE CENTRE	288	1 604	790	814	5,6
TANGNIGBADJI	223	1 109	546	563	5,0
KOUNDOKPOE(TOGBONOU)	182	920	460	460	5,1
WEDJAME	170	947	476	471	5,6
ARROND: SEDJE-DENOU	1 486	8 947	4 235	4 712	6,0
AGODENOU	159	986	472	514	6,2
AGUIAKPA	165	969	467	502	5,9
SEDJE KPOTA DODJI	505	2 970	1 422	1 548	5,9
SEDJE DENOU	308	1 867	860	1 007	6,1
SEDJE 2	268	1 558	737	821	5,8
AGBOHOUNSOU	81	597	277	320	7,4
ARROND: SEDJE-HOUEGOUDO	1 149	7 104	3 457	3 647	6,2
AGLANGBIN	162	967	472	495	6,0
AHOZONNOUDE	188	1 028	522	506	5,5
AKPOMEY	102	620	311	309	6,1
AYAHOUNTA FIFADDJI	212	1 495	714	781	7,1
MISSEBO	106	707	351	356	6,7
SEDJE HUEGOUDO CENTRE	379	2 287	1 087	1 200	6,0
ARROND: TANGBO-DJEVIE	2 655	14 628	7 050	7 578	5,5
ADJAGO	148	826	393	433	5,6
AGBONDJEDO	271	1 716	830	886	6,3
ANAVIE	140	809	385	424	5,8
GLEGBODJI I	537	2 655	1 263	1 392	4,9
GLEGBODJI II	289	1 441	717	724	5,0
HUEZE	188	1 023	503	520	5,4
TANGBO AGA	478	2 575	1 231	1 344	5,4
TANGBO DO	313	1 873	888	985	6,0
YIVI	291	1 710	840	870	5,9
ARROND: YOKPO	1 681	9 173	4 494	4 679	5,5
ADJRAKO	126	783	381	402	6,2
AWONSEDJA	210	1 321	649	672	6,3
HOUNLINKO	212	1 024	482	542	4,8
HOUNSAGOUDO	188	1 029	529	500	5,5
KOUDJANNADA-TOTA	182	884	418	466	4,9
YOKPO CENTRE	240	1 311	648	663	5,5
WAWATA-ZOUNTO	523	2 821	1 387	1 434	5,4
ARROND: ZE	3 128	16 903	8 310	8 593	5,4
AKPALI	421	2 256	1 106	1 150	5,4

Divisions administratives	RGPH4-2013				
	Nombre ménages	Total	Masculin	Féminin	Taille ménage
DOKOTA	368	2 178	1 037	1 141	5,9
GOULO	372	2 137	1 040	1 097	5,7
SODJI	153	857	419	438	5,6
GUEKOUMEDE	333	2 305	1 131	1 174	6,9
WAGA	283	1 661	840	821	5,9
ZE CENTRE	1 016	4 699	2 344	2 355	4,6
ZOUNGBOME	182	810	393	417	4,5

DEPARTEMENT DU BORGOU

Divisions administratives	RGPH4-2013				
	Nombre ménages	Total	Masculin	Féminin	Taille ménage
DEP: BORGOU	158 099	1 214 249	607 013	607 236	7,7
COM: BEMBEREKE	15 739	131 255	66 270	64 985	8,3
ARROND: BEROUBOUAY	1 952	17 068	8 546	8 522	8,7
BEROUBOUAY EST	536	4 570	2 237	2 333	8,5
BEROUBOUAY OUEST	471	4 501	2 242	2 259	9,6
BEROUBOUAY PEULH	334	2 824	1 435	1 389	8,5
KABANO	331	2 928	1 506	1 422	8,8
SOMBOUAN	280	2 245	1 126	1 119	8,0
ARROND: BOUANRI	3 005	30 098	15 052	15 046	10,0
MARO (BOUARI I)	167	1 222	591	631	7,3
GOUROU (BOUANRI II)	308	2 289	1 153	1 136	7,4
SONGOURA (BOUANRI III)	306	2 763	1 347	1 416	9,0
GANDO-BOROU	291	3 832	1 851	1 981	13,2
GUERRAN-KALI (GBEKOU)	946	9 144	4 737	4 407	9,7
GBEROU DABA	164	1 610	827	783	9,8
KASSAROU	154	2 048	997	1 051	13,3
SISSIGOUROU	323	3 917	1 893	2 024	12,1
TEME	346	3 273	1 656	1 617	9,5
ARROND: GAMIA	3 706	30 522	15 075	15 447	8,2
BOUAY	523	4 220	2 070	2 150	8,1
BOURI	148	1 276	621	655	8,6
BEREKE	194	1 518	750	768	7,8
GAMIA EST	712	5 352	2 590	2 762	7,5
GAMIA OUEST	640	4 540	2 230	2 310	7,1
GANRO	307	2 862	1 431	1 431	9,3
GUESSOU NORD	409	3 235	1 531	1 704	7,9
KPEBERA	412	3 697	1 871	1 826	9,0
MANI BOKE	214	2 144	1 086	1 058	10,0
TINHOULE	147	1 678	895	783	11,4
ARROND: INA	2 995	22 391	11 344	11 047	7,5
GANDO	285	2 963	1 497	1 466	10,4
GOUA	240	2 035	1 039	996	8,5
GUESSOU-SUD	708	4 840	2 320	2 520	6,8
GUESSOU SUD PEULH	115	834	455	379	7,3
INA I	380	3 033	1 520	1 513	8,0
INA II	473	3 060	1 644	1 416	6,5
INA III	574	3 732	1 904	1 828	6,5
INA PEULH	74	691	367	324	9,3
KONOU	146	1 203	598	605	8,2
ARROND: BEMBEREKE	4 081	31 176	16 253	14 923	7,6
BEMBEREKE-EST	563	4 972	3 195	1 777	8,8
BEMBEREKE-OUEST	443	2 509	1 259	1 250	5,7
GANDO	628	5 111	2 528	2 583	8,1
GUERE	460	2 530	1 234	1 296	5,5
KOKABO	353	3 287	1 675	1 612	9,3
KOSSOU	726	4 481	2 135	2 346	6,2
PEDAROU	313	2 384	1 198	1 186	7,6
SAORE	194	1 664	819	845	8,6
WANRAROU	401	4 238	2 210	2 028	10,6
COM: KALALE	17 266	168 882	84 078	84 804	9,8
ARROND: BASSO	1 809	17 474	8 810	8 664	9,7
BASSO CENTRE	832	8 296	4 183	4 113	10,0
GAWEZI	215	1 650	814	836	7,7
GOROGAOU	172	1 798	919	879	10,5
NEGANZI	590	5 730	2 894	2 836	9,7
ARROND: BOUKA	4 565	43 616	21 891	21 725	9,6

Divisions administratives	RGPH4-2013				
	Nombre ménages	Total	Masculin	Féminin	Taille ménage
BOUKA	951	7 553	3 860	3 693	7,9
BOUKA-GANDO	608	6 078	3 005	3 073	10,0
BOUKA -PEULH	75	690	337	353	9,2
GBASSI	140	1 549	798	751	11,1
GBEROUGBASSI	309	3 465	1 749	1 716	11,2
GBESSASSI-BOUKA	248	2 413	1 217	1 196	9,7
GNELBOUKATOU	798	7 882	3 951	3 931	9,9
KOUREI	982	9 764	4 880	4 884	9,9
SEREGOUROU	454	4 222	2 094	2 128	9,3
ARROND: DERASSI	1 936	19 861	9 789	10 072	10,3
ALAFIAROU II	99	1 057	531	526	10,7
DERASSI	422	4 013	1 990	2 023	9,5
GUIRI GANDO	166	2 064	1 015	1 049	12,4
KAKATENIN	357	3 501	1 724	1 777	9,8
MAREGUITA	644	6 574	3 224	3 350	10,2
MATCHORE	248	2 652	1 305	1 347	10,7
ARROND: DUNKASSA	3 191	29 396	14 590	14 806	9,2
ALAFIAROU	53	628	315	313	11,8
GBESSAKPEROU	812	6 583	3 298	3 285	8,1
DANGOROU	387	3 973	1 960	2 013	10,3
DJEGA I	445	4 993	2 414	2 579	11,2
DUNKASSA	820	6 765	3 398	3 367	8,3
DUNKASSA-PEULH	116	1 051	538	513	9,1
KIRIKOUBE	171	1 538	776	762	9,0
OUEENAGOUROU	387	3 865	1 891	1 974	10,0
ARROND: PEONGA	2 007	23 022	11 288	11 734	11,5
ANGARADEBOU	120	1 577	800	777	13,1
BAGARIA	82	904	476	428	11,0
BOA	805	9 397	4 614	4 783	11,7
BOA GANDO CENTRE	290	3 979	1 914	2 065	13,7
GANDO BAKA	201	2 339	1 097	1 242	11,6
PEONGA	509	4 826	2 387	2 439	9,5
ARROND: KALALE	3 758	35 513	17 710	17 803	9,4
BESSASSI	410	3 838	1 930	1 908	9,4
BESSASSI GANDO	119	1 503	787	716	12,6
DANGANZI	394	4 121	2 085	2 036	10,5
DJEGA II	205	2 292	1 124	1 168	11,2
KALALE CENTRE	1 049	6 730	3 389	3 341	6,4
KALALE PEULH	582	6 668	3 191	3 477	11,5
KIDAROUKPEROU	331	3 171	1 576	1 595	9,6
LOU	232	2 474	1 221	1 253	10,7
NASSIKONZI	238	2 355	1 198	1 157	9,9
ZAMBARA	198	2 361	1 209	1 152	11,9
COM: N'DALI	14 063	113 604	57 643	55 961	8,1
ARROND: BORI	3 022	28 072	14 535	13 537	9,3
BORI	688	6 219	3 199	3 020	9,0
MAREGOUROU	649	6 987	3 665	3 322	10,8
KORI	399	3 639	1 820	1 819	9,1
SONNOUMON	838	7 270	3 789	3 481	8,7
TEME	448	3 957	2 062	1 895	8,8
ARROND: GBEGOUROU	1 490	11 612	5 874	5 738	7,8
ALAFIAROU	145	1 396	698	698	9,6
BINASSI	474	3 441	1 748	1 693	7,3
DARNON	258	1 703	897	806	6,6
DOUROUBE	141	1 185	579	606	8,4
GBEGOUROU	472	3 887	1 952	1 935	8,2
ARROND: OUENOU	2 442	22 291	11 197	11 094	9,1
BOUYEROU	278	2 527	1 271	1 256	9,1

Divisions administratives	RGPH4-2013				
	Nombre ménages	Total	Masculin	Féminin	Taille ménage
OUENOU	537	5 280	2 692	2 588	9,8
OUENOU-PEULH	303	2 750	1 334	1 416	9,1
TAMAROU	1 146	9 887	4 946	4 941	8,6
WEREKE	178	1 847	954	893	10,4
ARROND: SIRAROU	3 737	28 365	14 365	14 000	7,6
BOKO	1 143	7 964	4 012	3 952	7,0
KOMIGUEA	744	5 901	3 007	2 894	7,9
SIRAROU	1 850	14 500	7 346	7 154	7,8
ARROND: N'DALI	3 372	23 264	11 672	11 592	6,9
BANHOUN	32	207	91	116	6,5
N'DALI PEULH	208	1 672	821	851	8,0
SAKAROU	172	1 454	750	704	8,5
SUANIN	1 069	7 029	3 577	3 452	6,6
WARI	118	1 009	516	493	8,6
WOBA KAROU	1 773	11 893	5 917	5 976	6,7
COM: NIKKI	16 703	151 232	75 339	75 893	9,1
ARROND: BIRO	1 522	12 650	6 235	6 415	8,3
BIRO	696	5 290	2 567	2 723	7,6
GNAHOUN	227	1 823	916	907	8,0
OURAROU	154	1 499	731	768	9,7
SONSONRE	211	2 005	998	1 007	9,5
TEBO	234	2 033	1 023	1 010	8,7
ARROND: GNONKOURAKALI	1 449	13 825	6 998	6 827	9,5
GBARI	309	3 136	1 542	1 594	10,1
GNONKOURAKALI	318	2 723	1 428	1 295	8,6
GUINROU	100	883	454	429	8,8
GUINROU PEULH	140	1 850	907	943	13,2
GUEMA	127	1 463	741	722	11,5
SOUBO	316	2 511	1 295	1 216	7,9
WOROU MAGASSAROU	139	1 259	631	628	9,1
ARROND: OUENOU	1 641	17 154	8 544	8 610	10,5
FOMBAOUI	241	2 348	1 163	1 185	9,7
GOTHE CENTRE	96	1 086	509	577	11,3
OUENOU NIKKI	287	2 896	1 456	1 440	10,1
LAFIAROU	233	2 493	1 247	1 246	10,7
OROU MON	111	957	485	472	8,6
OROU MONSI PEULH	49	687	331	356	14,0
TCHICANDOU	228	2 042	1 033	1 009	9,0
SANSI	396	4 645	2 320	2 325	11,7
ARROND: SEREKALE	1 627	15 804	7 882	7 922	9,7
GANROU BARIBA	433	3 900	1 954	1 946	9,0
GANROU PEULH	249	2 603	1 276	1 327	10,5
KASSAKPERE	249	2 646	1 368	1 278	10,6
OUENRA PEULH	132	1 570	762	808	11,9
SERKALE CENTRE	453	4 057	2 018	2 039	9,0
SEREWONDIROU	111	1 028	504	524	9,3
ARROND: SUYA	701	7 807	3 802	4 005	11,1
CHINDAROUKPARA	118	1 145	563	582	9,7
DAROUKPARA	128	1 735	839	896	13,6
GANCHON	129	1 593	763	830	12,3
SOU MAROU	114	1 215	589	626	10,7
SUYA	212	2 119	1 048	1 071	10,0
ARROND: TASSO	1 806	17 883	8 792	9 091	9,9
CHEIN	150	1 551	758	793	10,3
DEMA	202	1 983	999	984	9,8
GBABIRE	243	2 282	1 097	1 185	9,4
GORE	309	3 334	1 668	1 666	10,8
KPEBOURABOU	237	2 331	1 154	1 177	9,8

Divisions administratives	RGPH4-2013				
	Nombre ménages	Total	Masculin	Féminin	Taille ménage
TANAKPE	359	3 318	1 606	1 712	9,2
TASSO	306	3 084	1 510	1 574	10,1
ARROND: NIKKI	7 957	66 109	33 086	33 023	8,3
BOUASSI	226	2 298	1 156	1 142	10,2
BOUKANERE	553	6 257	3 139	3 118	11,3
DANRI	751	5 256	2 707	2 549	7,0
GAN MARO	1 334	7 918	3 950	3 968	5,9
GAH MARO PEULH	75	897	443	454	12,0
GORI	192	1 718	855	863	8,9
GOUROU	1 136	7 608	3 791	3 817	6,7
KALI	90	883	437	446	9,8
KPAWOLOU	618	4 353	2 092	2 261	7,0
MARO	521	3 882	2 033	1 849	7,5
MONNON	130	1 004	507	497	7,7
WONKO	307	3 069	1 523	1 546	10,0
SAKABANSI	1 436	15 111	7 543	7 568	10,5
TAKOU	98	1 076	542	534	11,0
TONTAROU	390	3 484	1 755	1 729	8,9
TONTAROU PEULH	100	1 295	613	682	13,0
COM: PARAKOU	46 181	255 478	127 328	128 150	5,5
ARROND: 1er Arrondissement	20 132	114 558	56 949	57 609	5,7
ALAGA	992	4 395	2 179	2 216	4,4
ALBARIKA	3 259	17 784	8 949	8 835	5,5
BOUNDAROU	332	1 636	791	845	4,9
CAMP ADAGBE	1 324	6 551	3 198	3 353	4,9
DEPOT	744	3 573	1 721	1 852	4,8
KPEBIER	531	3 149	1 471	1 678	5,9
TOUROU I	381	2 885	1 389	1 496	7,6
TOUROU II	316	2 614	1 259	1 355	8,3
TOUROU III	787	4 756	2 372	2 384	6,0
TOUROU IV	1 095	6 791	3 392	3 399	6,2
TOUROU V	504	3 427	1 726	1 701	6,8
TOUROU VI	158	1 533	769	764	9,7
BAKINKOURA	266	1 469	716	753	5,5
BAPEROU	453	3 801	1 843	1 958	8,4
BEROUYAROU	149	1 135	593	542	7,6
KABASSIRA	196	1 105	550	555	5,6
KADERA	236	1 056	562	494	4,5
MADINA	890	5 151	2 617	2 534	5,8
OUEZE	426	2 417	1 270	1 147	5,7
SAWARAROU	111	1 594	739	855	14,4
SINAGOUROU	1 376	7 616	3 768	3 848	5,5
TITIROU	4 838	25 530	12 738	12 792	5,3
ZAZIRA	768	4 590	2 337	2 253	6,0
ARROND: 2ème Arrondissement	13 384	71 121	36 081	35 040	5,3
AGBAGBA	460	2 590	1 349	1 241	5,6
ASSAGBINE-BAKA	456	3 421	1 761	1 660	7,5
BANIKANI	6 794	34 297	17 470	16 827	5,0
BAPARAPE	195	1 025	483	542	5,3
GOROMOSSO	364	2 281	1 160	1 121	6,3
KOROBOKOKOU	257	2 141	1 036	1 105	8,3
KOROBOROROU-PEULH	186	1 074	535	539	5,8
LADJI FARANI	3 666	18 798	9 504	9 294	5,1
LEMANDA	291	1 660	823	837	5,7
ZONGO-ZENON	715	3 834	1 960	1 874	5,4
ARROND: 3ème Arrondissement	12 665	69 799	34 298	35 501	5,5
AMAOUIGNON DEKPAROU	2 667	15 386	7 688	7 698	5,8
GAH CENTRE	821	3 840	1 820	2 020	4,7

Divisions administratives	RGPH4-2013				
	Nombre ménages	Total	Masculin	Féminin	Taille ménage
GANOU	1 718	9 407	4 638	4 769	5,5
GUEMA	1 616	10 189	4 894	5 295	6,3
TRANZA	868	4 687	2 254	2 433	5,4
WANSIROU	1 233	5 945	2 893	3 052	4,8
SWINROU	505	3 059	1 546	1 513	6,1
ZONGO II	2 734	13 859	6 869	6 990	5,1
WORE	503	3 427	1 696	1 731	6,8
COM: PERERE	8 628	78 988	39 139	39 849	9,2
ARROND: GNINSY	2 022	19 670	9 673	9 997	9,7
BORO	621	6 059	3 033	3 026	9,8
DIGUIDIROU	359	3 485	1 712	1 773	9,7
DIGUIDIROU PEULH	173	1 784	851	933	10,3
GNINSY	320	2 974	1 481	1 493	9,3
GNINSY-GANDO	92	963	458	505	10,5
GNINSY-PEULH	68	734	356	378	10,8
SANDILO	389	3 671	1 782	1 889	9,4
ARROND: GUINAGOUROU	2 996	26 722	13 146	13 576	8,9
ALAFIAROU	147	1 388	663	725	9,4
BOUGNAKOU	510	4 375	2 152	2 223	8,6
GOMMEY	193	2 066	1 080	986	10,7
GOUNKPADE	689	5 788	2 834	2 954	8,4
SONON	395	3 615	1 780	1 835	9,2
GUINAGOUROU	538	3 953	1 930	2 023	7,3
GUINAGOUROU-PEULH	89	909	431	478	10,2
NASSY	335	3 530	1 747	1 783	10,5
WONDOU	100	1 098	529	569	11,0
ARROND: KPANE	315	3 067	1 485	1 582	9,7
KPANE BOUGNEROU	85	883	422	461	10,4
KPANE GUEA	155	1 581	777	804	10,2
TABEROU	75	603	286	317	8,0
ARROND: PEBIE	625	5 865	2 876	2 989	9,4
GUINRO	38	380	193	187	10,0
KPEBIE	281	2 156	1 062	1 094	7,7
TCHORI	133	1 436	703	733	10,8
WON	173	1 893	918	975	10,9
ARROND: SONTOU	833	7 737	3 912	3 825	9,3
ALAFIAROU	140	1 449	759	690	10,4
BANI PEULH	163	1 546	782	764	9,5
BONROU	51	491	239	252	9,6
BONROU GANDO	146	1 188	630	558	8,1
SONTOU	333	3 063	1 502	1 561	9,2
ARROND: PERERE	1 837	15 927	8 047	7 880	8,7
BAWERA (PERERE I)	470	3 654	1 841	1 813	7,8
MIMA-BERY (PERERE II)	741	5 768	2 934	2 834	7,8
OURAROU	134	1 254	634	620	9,4
PEREGOUROU	134	1 399	730	669	10,4
PERERE PEULH	45	510	237	273	11,3
SOUBADO	164	1 826	886	940	11,1
WOROKPO	149	1 516	785	731	10,2
COM: SINENDE	9 398	91 672	45 640	46 032	9,8
ARROND: FO-BOURE	1 627	15 268	7 638	7 630	9,4
FO BOUKO I	145	1 239	593	646	8,5
NAREROU	150	1 373	700	673	9,2
FO BOURE	312	2 561	1 265	1 296	8,2
FO-BOURE-PEULH	195	2 235	1 102	1 133	11,5
SAKAROU	189	2 010	1 018	992	10,6
SEROU	197	1 838	943	895	9,3
SOKKA	264	2 527	1 261	1 266	9,6

Divisions administratives	RGPH4-2013				
	Nombre ménages	Total	Masculin	Féminin	Taille ménage
TOUME	175	1 485	756	729	8,5
ARROND: SEREKE	2 243	23 493	11 575	11 918	10,5
KPARO	142	1 540	741	799	10,8
SEKERE-GANDO	469	5 800	2 848	2 952	12,4
SEKERE-MARO	580	5 829	2 865	2 964	10,1
SEKOKPAROU	265	2 794	1 380	1 414	10,5
YARRA BARIBA	315	2 982	1 449	1 533	9,5
YARRA GANDO	209	2 092	1 067	1 025	10,0
YARRA KOURI	172	1 702	813	889	9,9
YARRA PEULH	91	754	412	342	8,3
ARROND: SIKKI	1 738	17 644	8 804	8 840	10,2
GORO BANI	150	1 510	764	746	10,1
SIKKI GOUROU	288	2 391	1 146	1 245	8,3
SIKKI II	293	2 294	1 163	1 131	7,8
SIKKI GANDO	240	2 636	1 335	1 301	11,0
SIKKI I PEULH	231	2 813	1 396	1 417	12,2
SIKKI PEULH II	147	1 491	745	746	10,1
WARI	119	1 193	598	595	10,0
WARI GANDO	182	2 332	1 164	1 168	12,8
WARI PEULH	88	984	493	491	11,2
ARROND: SINENDE	3 790	35 267	17 623	17 644	9,3
DIADIA	319	3 284	1 621	1 663	10,3
DIDI	165	1 617	847	770	9,8
GNANRO-BARIBA	578	5 761	2 854	2 907	10,0
GNANRO-GANDO	349	3 133	1 622	1 511	9,0
GOUROU	731	5 779	2 879	2 900	7,9
GOUROU KPEROU	185	2 131	1 083	1 048	11,5
GUESSOU BANI	550	4 595	2 267	2 328	8,4
KOSSIA	223	2 179	1 088	1 091	9,8
LEMANOU	559	4 800	2 365	2 435	8,6
SINENDE PEULH	131	1 988	997	991	15,2
COM: TCHAOUROU	30 121	223 138	111 576	111 562	7,4
ARROND: ALAFIAROU	1 988	15 290	7 670	7 620	7,7
AGBASSA	544	4 461	2 157	2 304	8,2
ALAFIAROU	806	6 415	3 298	3 117	8,0
KODA	384	2 223	1 090	1 133	5,8
KOKO	254	2 191	1 125	1 066	8,6
ARROND: BETEROU	4 352	34 905	17 694	17 211	8,0
BANIGRI	264	2 703	1 338	1 365	10,2
BETEROU	1 182	7 849	4 004	3 845	6,6
KPESSOU	631	5 661	2 881	2 780	9,0
SINAHOU	618	5 086	2 552	2 534	8,2
WARI-MARO	946	7 882	4 074	3 808	8,3
YEBESSI	711	5 724	2 845	2 879	8,1
ARROND: GORO	733	6 283	3 026	3 257	8,6
GORO I	237	2 108	992	1 116	8,9
GORO II	363	2 895	1 424	1 471	8,0
GORO III	133	1 280	610	670	9,6
ARROND: KIKA	7 428	54 349	27 390	26 959	7,3
KABO	1 764	12 377	6 126	6 251	7,0
KIKA I	930	7 248	3 730	3 518	7,8
KIKA II	409	2 719	1 440	1 279	6,6
KPARI	1 168	8 713	4 330	4 383	7,5
MONRAWONKOUROU	666	4 985	2 518	2 467	7,5
KPASSA	1 037	6 689	3 396	3 293	6,5
TANDOU	1 454	11 618	5 850	5 768	8,0
ARROND: SANSON	2 741	20 608	10 350	10 258	7,5
BAREROU	662	4 267	2 146	2 121	6,4

Divisions administratives	RGPH4-2013				
	Nombre ménages	Total	Masculin	Féminin	Taille ménage
KPASSATONA	767	5 925	2 955	2 970	7,7
SANSON	905	6 986	3 509	3 477	7,7
SEBOU	407	3 430	1 740	1 690	8,4
ARROND: TCHATCHOU	5 988	47 841	23 531	24 310	8,0
BADEKPAROU	617	4 740	2 335	2 405	7,7
BAH MAMAN BONI	336	2 885	1 419	1 466	8,6
KINNOU-KPANNOU	803	7 352	3 545	3 807	9,2
KOUBOU	492	4 123	2 012	2 111	8,4
TCHATCHOU	3 359	25 410	12 575	12 835	7,6
TEKPAROU	381	3 331	1 645	1 686	8,7
ARROND: TCHAOUROU	6 891	43 862	21 915	21 947	6,4
BORONE	606	4 325	2 215	2 110	7,1
GUINIROU	1 046	8 434	4 051	4 383	8,1
OKE KAGBA	811	4 885	2 575	2 310	6,0
PAPANE	1 104	7 117	3 555	3 562	6,4
TCHAOUROU	1 505	8 158	4 022	4 136	5,4
WOROGUI	1 819	10 943	5 497	5 446	6,0

DEPARTEMENT DES COLLINES

Divisions administratives	RGPH4-2013				
	Nombre ménages	Total	Masculin	Féminin	Taille ménage
DEP: COLLINES	129 159	717 477	353 592	363 885	5,6
COM: BANTE	18 215	107 181	52 516	54 665	5,9
ARROND: AGOUA	1 544	8 078	3 984	4 094	5,2
KLOUBOU	186	929	456	473	5,0
N'TCHON	552	2 856	1 423	1 433	5,2
AGOUA N'TCHOTCHE	806	4 293	2 105	2 188	5,3
ARROND: AKPASSI	2 215	12 967	6 407	6 560	5,9
BANON	336	2 137	1 068	1 069	6,4
ILLAGBO	721	3 923	1 971	1 952	5,4
ILLARE	794	5 038	2 440	2 598	6,3
OLOTO	364	1 869	928	941	5,1
ARROND: ATOKOLIGBE	2 061	12 863	6 306	6 557	6,2
AGBON	802	4 523	2 253	2 270	5,6
ALoba	351	2 691	1 295	1 396	7,7
ATOKOLIBE	488	3 268	1 627	1 641	6,7
MALOMI	420	2 381	1 131	1 250	5,7
ARROND: BOBE	1 175	7 494	3 791	3 703	6,4
ASSABA	383	2 375	1 225	1 150	6,2
BOBE	262	1 655	809	846	6,3
DJAGBALO	530	3 464	1 757	1 707	6,5
ARROND: GOUKA	3 175	17 673	8 565	9 108	5,6
GALATA	355	2 248	1 067	1 181	6,3
GBEDJE	467	2 686	1 308	1 378	5,8
GOUKA	772	4 665	2 224	2 441	6,0
MAMATCHOKPE	291	1 360	630	730	4,7
MAYAMON	679	3 096	1 537	1 559	4,6
SAKO	203	1 351	641	710	6,7
ZOHOUNGO ZOGON	408	2 267	1 158	1 109	5,6
ARROND: KOKO	1 078	7 259	3 579	3 680	6,7
AKPAKA	65	451	221	230	6,9
ITCHOCOBO	596	3 939	1 968	1 971	6,6
ISSALE	417	2 869	1 390	1 479	6,9
ARROND: LOUGBA	1 145	8 380	4 090	4 290	7,3
LOUGBA AGONGNI	295	1 956	920	1 036	6,6
GOCHA	359	2 525	1 246	1 279	7,0
LOUGBA KOTAKPA	491	3 899	1 924	1 975	7,9
ARROND: PIRA	2 357	14 785	7 206	7 579	6,3
PIRA ADJIGO	1 053	6 315	3 033	3 282	6,0
PIRA IDI-OGO	879	5 727	2 846	2 881	6,5
OKOUTA-OSSE	425	2 743	1 327	1 416	6,5
ARROND: BANTE	3 465	17 682	8 588	9 094	5,1
ADJANTE	275	1 510	725	785	5,5
BASSON	968	5 237	2 493	2 744	5,4
GBEGAMEY	1 485	7 177	3 554	3 623	4,8
ILELAKOUN	737	3 758	1 816	1 942	5,1
COM: DASSA-ZOUME	22 647	112 122	54 366	57 756	5,0
ARROND: AKOFODJOULE	1 330	7 548	3 674	3 874	5,7
AGONDOKPO	96	450	211	239	4,7
AKOFODJOULE	222	1 239	615	624	5,6
ATINKPAYE	507	3 047	1 439	1 608	6,0
BANIGBE	280	1 613	794	819	5,8
BETEKOUKOU	225	1 199	615	584	5,3
ARROND: GBAFFO	813	3 875	1 892	1 983	4,8
AWAVA	188	1 012	517	495	5,4
DOVI SOME	98	529	237	292	5,4
GBAFFO	357	1 452	706	746	4,1

Divisions administratives	RGPH4-2013				
	Nombre ménages	Total	Masculin	Féminin	Taille ménage
GNONKPINGNON	170	882	432	450	5,2
ARROND: KERE	1 877	9 374	4 422	4 952	5,0
EROKOWARI	181	1 003	463	540	5,5
IGOHO	375	2 122	1 020	1 102	5,7
ITAGUI	216	1 125	529	596	5,2
KERE	448	2 063	969	1 094	4,6
KPAKPADA AGBAKOSSARE	144	702	320	382	4,9
OKEMERE	352	1 639	784	855	4,7
TANGBE	161	720	337	383	4,5
ARROND: KPINGNI	1 764	8 264	4 017	4 247	4,7
BAKEMA	117	425	201	224	3,6
FITA	524	3 005	1 485	1 520	5,7
KPINGNIN	155	571	281	290	3,7
TOGON	272	1 164	549	615	4,3
VEDJI	696	3 099	1 501	1 598	4,5
ARROND: LEMA	960	5 605	2 726	2 879	5,8
AGBAGOULE	217	1 268	599	669	5,8
KPAKPA	187	1 029	501	528	5,5
LEMA	359	2 034	1 006	1 028	5,7
ZANKOUMADON	197	1 274	620	654	6,5
ARROND: PAOUINGNAN	6 210	31 626	15 352	16 274	5,1
AGBOGBOME	625	3 534	1 719	1 815	5,7
AGNANDE	529	2 253	1 116	1 137	4,3
ASSIYO	280	1 618	799	819	5,8
DOME	1 062	4 536	2 151	2 385	4,3
GBEDAVO	232	1 070	546	524	4,6
GBOWELE	802	4 795	2 294	2 501	6,0
GOUNSOE	628	3 964	1 946	2 018	6,3
HOUNKPOGON	362	1 865	868	997	5,2
KINDJI	177	813	382	431	4,6
LISSA	379	2 092	1 034	1 058	5,5
OUEME	445	1 951	926	1 025	4,4
OUISSI	356	1 558	786	772	4,4
ZOUTO ATCHERIGBE	333	1 577	785	792	4,7
ARROND: SOCLOGBO	2 287	11 570	5 696	5 874	5,1
AGAO	643	3 465	1 726	1 739	5,4
AKOBA	202	1 141	557	584	5,6
DJIGBE	474	2 231	1 113	1 118	4,7
DOGBO	91	494	249	245	5,4
GBONOU	361	1 652	852	800	4,6
MINIFFI	516	2 587	1 199	1 388	5,0
ARROND: TRE	1 062	4 799	2 223	2 576	4,5
ADJOKAN	152	610	292	318	4,0
GANKPETIN	207	939	452	487	4,5
ITCHEGOU-TRE	120	485	226	259	4,0
ITCHOGUE-SOTRE	125	570	264	306	4,6
KPEKPEDE	148	730	338	392	4,9
LAGUEMA-TRE	102	521	224	297	5,1
LEMA-TRE	166	779	350	429	4,7
SEME-TRE	42	165	77	88	3,9
ARROND: DASSA I	1 683	7 138	3 416	3 722	4,2
AGBEGBE	171	787	398	389	4,6
AMANGASSA	151	619	288	331	4,1
ESSEBRE	263	984	445	539	3,7
ESSEKPA	298	1 090	475	615	3,7
LATIN	464	2 031	990	1 041	4,4
ZONGO	336	1 627	820	807	4,8
ARROND: DASSA II	4 661	22 323	10 948	11 375	4,8

Divisions administratives	RGPH4-2013				
	Nombre ménages	Total	Masculin	Féminin	Taille ménage
AYEDERO	2 042	9 584	4 745	4 839	4,7
BETOU	308	1 412	718	694	4,6
ESSEKPERE	293	1 103	546	557	3,8
IDAHO	214	1 415	694	721	6,6
ISSALOU	680	3 204	1 598	1 606	4,7
ILOULE I	220	1 163	560	603	5,3
MAHOU	120	867	388	479	7,2
MODJI GANGAN	159	778	367	411	4,9
MOUDJA	82	441	208	233	5,4
MOUMOUDJI	543	2 356	1 124	1 232	4,3
COM: GLAZOUE	22 333	124 431	61 070	63 361	5,6
ARROND: AKLANKPA	4 184	25 756	12 845	12 911	6,2
AFFIZOUNGO I	443	2 608	1 276	1 332	5,9
AFFIZOUNGO II	632	3 696	1 873	1 823	5,8
ALLAWENOUSSA I	680	4 292	2 142	2 150	6,3
ALLAWENOUSSA II	781	4 455	2 213	2 242	5,7
LAGBO	621	3 929	1 983	1 946	6,3
SOWIGNANDJI	1 027	6 776	3 358	3 418	6,6
ARROND: ASSANTE	1 782	9 704	4 825	4 879	5,4
ASSANTE	707	3 410	1 683	1 727	4,8
GBANLIN HANSOE	459	3 217	1 626	1 591	7,0
HOUIN	616	3 077	1 516	1 561	5,0
ARROND: GOME	1 420	7 935	3 787	4 148	5,6
GOME	865	4 795	2 276	2 519	5,5
HAYA	204	1 308	625	683	6,4
TANKOSSI	89	577	277	300	6,5
TCHATCHEGOU	262	1 255	609	646	4,8
ARROND: KPAKPAZA	1 208	8 017	4 013	4 004	6,6
KPAKPAZA	319	2 097	1 066	1 031	6,6
SOWE I	543	3 938	1 997	1 941	7,3
SOWE II	189	1 029	498	531	5,4
YAWA	157	953	452	501	6,1
ARROND: MAGOUMI	1 605	10 538	5 174	5 364	6,6
HOUALA	201	1 232	593	639	6,1
AIDJESSO	370	2 420	1 167	1 253	6,5
HAI	373	2 214	1 132	1 082	5,9
MONSO	453	3 252	1 592	1 660	7,2
OGUIRIN	208	1 420	690	730	6,8
ARROND: OUEDEME	1 842	9 687	4 699	4 988	5,3
GOTO	446	2 129	994	1 135	4,8
KPOTA	476	2 436	1 231	1 205	5,1
OUEDEME	424	1 938	871	1 067	4,6
YAGBO	496	3 184	1 603	1 581	6,4
ARROND: SOKPONTA	1 286	7 758	3 727	4 031	6,0
CAMATE	194	1 036	509	527	5,3
SOKPONTA	674	3 339	1 568	1 771	5,0
TCHAKALOKÉ	418	3 383	1 650	1 733	8,1
ARROND: THIO	2 496	11 947	5 922	6 025	4,8
ABESSOUHOUE	356	1 887	970	917	5,3
AGOUAGON	455	2 209	1 099	1 110	4,9
AKOMYA	181	1 000	507	493	5,5
ASSROMIHOUE	494	1 849	862	987	3,7
BETHEL	179	963	481	482	5,4
HOKO	466	2 239	1 107	1 132	4,8
KPASSALI	117	418	203	215	3,6
RIFFO	248	1 382	693	689	5,6
ARROND: ZAFFE	2 334	13 053	6 252	6 801	5,6
ADOUREKOMAN	244	1 656	776	880	6,8

Divisions administratives	RGPH4-2013				
	Nombre ménages	Total	Masculin	Féminin	Taille ménage
EGBESSI	207	1 047	513	534	5,1
KABOLE	620	2 892	1 394	1 498	4,7
KPAKPA ZOU ME	190	1 145	553	592	6,0
MENDENGBE	405	2 163	1 041	1 122	5,3
ZAFFE	668	4 150	1 975	2 175	6,2
ARROND: GLAZOUE	4 176	20 036	9 826	10 210	4,8
AFFECIA	1 363	6 416	3 145	3 271	4,7
AYEDERO	1 155	5 263	2 499	2 764	4,6
OGOUDAKO	204	1 232	655	577	6,0
OROKOTO	503	2 471	1 257	1 214	4,9
ZONGO	951	4 654	2 270	2 384	4,9
COM: OUESSE	21 867	142 017	71 594	70 423	6,5
ARROND: CHALLA-OGOI	2 360	13 610	6 790	6 820	5,8
BOTTI HOU EGB O	274	1 351	678	673	4,9
CHALLA OGOI	321	2 041	994	1 047	6,4
GBEDE	243	1 383	705	678	5,7
AGBORO IDOUYA	313	1 875	965	910	6,0
KOKORO	732	4 234	2 134	2 100	5,8
AGBORO KOMBON	477	2 726	1 314	1 412	5,7
ARROND: DJEGBE	1 594	11 151	5 929	5 222	7,0
ADJAHA	626	4 562	2 418	2 144	7,3
LOKOSSA	493	3 695	2 046	1 649	7,5
WLA	475	2 894	1 465	1 429	6,1
ARROND: GBANLIN	2 265	16 927	8 773	8 154	7,5
GBANLIN	915	6 080	3 157	2 923	6,6
IDADJO	552	4 469	2 390	2 079	8,1
TOSSO	152	1 204	650	554	7,9
VOSSA	646	5 174	2 576	2 598	8,0
ARROND: KEMON	1 564	10 311	5 099	5 212	6,6
AKPERO	386	2 472	1 229	1 243	6,4
KEMON ADO	526	3 478	1 734	1 744	6,6
KEMON ADELAHOUN	652	4 361	2 136	2 225	6,7
ARROND: KILIBO	2 967	16 809	8 318	8 491	5,7
KILIBO ADJOU GOU	932	5 018	2 465	2 553	5,4
KILIBO GARE	225	1 196	617	579	5,3
KILIBO OLATA	1 231	6 772	3 324	3 448	5,5
YA OUI	579	3 823	1 912	1 911	6,6
ARROND: LAMINO U	3 165	19 270	9 511	9 759	6,1
ATTANNONDOHO	368	2 024	1 035	989	5,5
BOTTI	587	3 903	1 961	1 942	6,6
GBEME	500	3 310	1 633	1 677	6,6
KPASSA	550	2 951	1 455	1 496	5,4
LAMINO U	1 160	7 082	3 427	3 655	6,1
ARROND: ODOUGBA	1 945	14 398	7 275	7 123	7,4
DOKOUNDOHO	276	1 659	846	813	6,0
N'GBEHOUEDO	617	4 513	2 316	2 197	7,3
ODOUGBA	541	4 297	2 109	2 188	7,9
TCHEDJINNAGNON	168	1 498	725	773	8,9
ZOGBA TREKOU	343	2 431	1 279	1 152	7,1
ARROND: TOUI	3 621	23 883	11 998	11 885	6,6
OGOUTEDO	955	6 471	3 304	3 167	6,8
TOUI CENTRE	1 717	10 756	5 328	5 428	6,3
TOUI-GARE	634	4 614	2 327	2 287	7,3
TOUI-VAP	315	2 042	1 039	1 003	6,5
ARROND: OUESSE	2 386	15 658	7 901	7 757	6,6
ODOUGOU	567	3 666	1 899	1 767	6,5
ATATA	158	1 067	563	504	6,8
LAKOKO	330	1 990	1 005	985	6,0

Divisions administratives	RGPH4-2013				
	Nombre ménages	Total	Masculin	Féminin	Taille ménage
OUESSE CENTRE	985	6 201	3 089	3 112	6,3
ZOGBA GAHOU	346	2 734	1 345	1 389	7,9
COM: SAVALOU	28 001	144 549	70 289	74 260	5,2
ARROND: DJALOUKOU	1 566	9 025	4 468	4 557	5,8
ATTAKPLAKANME	396	2 281	1 139	1 142	5,8
DJALOUKOU	361	2 225	1 078	1 147	6,2
DJALOUMA	233	1 734	860	874	7,4
KONKONDI	576	2 785	1 391	1 394	4,8
ARROND: DOUME	3 892	24 561	11 970	12 591	6,3
ABALA	272	1 806	847	959	6,6
AMOU	314	2 456	1 238	1 218	7,8
AFF-ZOUNGO	1 392	6 509	3 203	3 306	4,7
DOUME-LAKOUN	527	2 927	1 447	1 480	5,6
FELMA	127	1 168	599	569	9,2
IROUKOU	416	3 222	1 547	1 675	7,7
KANAOUN	371	2 744	1 325	1 419	7,4
KOFFE AGBALA	175	1 374	646	728	7,9
LEKPA	298	2 355	1 118	1 237	7,9
ARROND: GOBADA	1 203	6 092	2 874	3 218	5,1
GOBADA	780	4 191	1 956	2 235	5,4
GOVI	130	585	277	308	4,5
LAMA	229	934	446	488	4,1
ZADOWIN	64	382	195	187	6,0
ARROND: KPATABA	2 314	11 866	5 721	6 145	5,1
CODJI	525	2 487	1 237	1 250	4,7
EKPA	387	2 372	1 084	1 288	6,1
KOUTAGO	485	2 178	1 020	1 158	4,5
LOZIN	339	1 658	849	809	4,9
MINIKI	235	1 705	838	867	7,3
MONDJI	343	1 466	693	773	4,3
ARROND: LAHOTAN	1 290	7 455	3 606	3 849	5,8
AGBOMADIN	183	916	456	460	5,0
AOUANKANME	483	2 517	1 218	1 299	5,2
DAME	181	1 192	544	648	6,6
KPAKPAVISSA	184	1 006	464	542	5,5
SEGBEYA	88	641	314	327	7,3
KOMAKIDJI	171	1 183	610	573	6,9
ARROND: LEMA	1 664	9 666	4 857	4 809	5,8
KITIKPLI	573	3 246	1 646	1 600	5,7
LEMA	299	2 066	1 020	1 046	6,9
ZONGO	792	4 354	2 191	2 163	5,5
ARROND: LOGOZOHOUE	1 072	4 435	2 192	2 243	4,1
BAME	250	1 011	509	502	4,0
HONNOUKON	313	1 117	557	560	3,6
KLOUGO	40	199	103	96	5,0
LOUKINTOWIN	219	991	463	528	4,5
SEGUI	183	707	352	355	3,9
SOZOUME	67	410	208	202	6,1
ARROND: MONKPA	794	3 270	1 510	1 760	4,1
AGA	383	1 515	717	798	4,0
DODOME	168	776	324	452	4,6
WALA	243	979	469	510	4,0
ARROND: OUESSE	1 928	9 096	4 513	4 583	4,7
AGLAMIDJODJI	323	1 954	1 016	938	6,0
AKETE	335	1 472	744	728	4,4
OUESSE	716	3 217	1 548	1 669	4,5
TCHOGODO	554	2 453	1 205	1 248	4,4
ARROND: OTTOLA	1 593	9 024	4 294	4 730	5,7

Divisions administratives	RGPH4-2013				
	Nombre ménages	Total	Masculin	Féminin	Taille ménage
AKPAKI	255	1 764	812	952	6,9
IGBERI	803	4 373	2 090	2 283	5,4
ISSALE	535	2 887	1 392	1 495	5,4
ARROND: TCHETTI	2 032	11 897	5 848	6 049	5,9
ADJOYA	182	1 196	634	562	6,6
KOFFODOUA	329	2 296	1 094	1 202	7,0
OBICRO	230	1 401	693	708	6,1
ODO AGBON	345	2 150	1 064	1 086	6,2
TCHETTI	946	4 854	2 363	2 491	5,1
ARROND: SAVALOU-AGA	3 251	14 394	6 972	7 422	4,4
DODOME	355	1 383	627	756	3,9
HONNOUKON	863	3 430	1 625	1 805	4,0
KPAKPASSA	439	2 074	1 062	1 012	4,7
LOWO	556	2 715	1 332	1 383	4,9
MISSE	864	4 018	1 910	2 108	4,7
ZOUDJI	174	774	416	358	4,4
ARROND: SAVALOU-AGBADO	3 297	13 421	6 527	6 894	4,1
AHOSSEDO	1 303	5 592	2 734	2 858	4,3
GBAFFO DOGOUDO	922	3 358	1 592	1 766	3,6
GBAFFO HOUËGBO	260	985	471	514	3,8
ZONGO	449	2 047	1 006	1 041	4,6
ZOUNZONKANME	363	1 439	724	715	4,0
ARROND: SAVALOU-ATTAKE	2 105	10 347	4 937	5 410	4,9
AZOKANGOUDO	210	1 149	536	613	5,5
KOVEDJI	321	1 537	712	825	4,8
HONNOUKON	223	1 444	658	786	6,5
SOKPA	335	1 802	837	965	5,4
LOGBO	747	3 195	1 592	1 603	4,3
N'GBEHAN	269	1 220	602	618	4,5
COM: SAVE	16 096	87 177	43 757	43 420	5,4
ARROND: BESSE	1 223	7 322	3 759	3 563	6,0
DJABATA	167	1 042	552	490	6,2
IGBODJA	740	4 505	2 308	2 197	6,1
OKPA	316	1 775	899	876	5,6
ARROND: KABOUA	2 544	14 029	7 036	6 993	5,5
ALAFIA	369	1 758	891	867	4,8
ATESSE	286	1 493	732	761	5,2
BAKO	274	1 775	886	889	6,5
GOGORO	305	1 619	854	765	5,3
OKE OLOU I	401	1 917	983	934	4,8
MONTEWO	234	1 158	562	596	4,9
OKE OLOU II	237	1 357	667	690	5,7
OKOUNFO	438	2 952	1 461	1 491	6,7
ARROND: OFFE	2 766	15 381	7 720	7 661	5,6
ATCHAKPA I	556	2 724	1 358	1 366	4,9
ATCHAKPA II	234	1 261	679	582	5,4
AYEDJOKO	453	2 989	1 518	1 471	6,6
DANI	803	4 703	2 327	2 376	5,9
GOBE	720	3 704	1 838	1 866	5,1
ARROND: OKPARA	1 505	8 839	4 505	4 334	5,9
AKON GBERE	447	2 596	1 407	1 189	5,8
MONKA	167	996	504	492	6,0
OKE OWO I	382	2 306	1 123	1 183	6,0
OKE OWO II	509	2 941	1 471	1 470	5,8
ARROND: SAKIN	1 737	10 162	5 183	4 979	5,9
DIHO I	395	1 813	915	898	4,6
DIHO II	371	2 346	1 245	1 101	6,3
OUOGHI-CENTRE	759	4 649	2 332	2 317	6,1

Divisions administratives	RGPH4-2013				
	Nombre ménages	Total	Masculin	Féminin	Taille ménage
OUOGHI GARE	212	1 354	691	663	6,4
ARROND: ADIDO	1 787	8 743	4 260	4 483	4,9
DJALOU MON	471	2 088	1 024	1 064	4,4
ISSALE-OTOUN	494	2 385	1 157	1 228	4,8
KINGOU	601	2 956	1 465	1 491	4,9
TCHOU I	221	1 314	614	700	5,9
ARROND: BONI	1 766	9 158	4 436	4 722	5,2
AGBADJO	178	1 080	543	537	6,1
AGBAIGODO	165	773	363	410	4,7
AWO SERIKI	232	1 131	554	577	4,9
DJANGBE	536	2 898	1 413	1 485	5,4
KILIBO OGBO	180	924	432	492	5,1
TCHOUGBE	475	2 352	1 131	1 221	5,0
ARROND: PLATEAU	2 768	13 543	6 858	6 685	4,9
KPABAYI	722	3 979	2 033	1 946	5,5
DEPOTS	1 114	5 101	2 600	2 501	4,6
SAVE-NOUVEAU	581	2 678	1 360	1 318	4,6
ZOHOUNGO	351	1 785	865	920	5,1

DEPARTEMENT DU COUFFO

Divisions administratives	RGPH4-2013				
	Nombre ménages	Total	Masculin	Féminin	Taille ménage
DEP: COUFFO	140 444	745 328	348 574	396 754	5,3
COM: APLAHOUE	33 100	171 109	79 678	91 431	5,2
ARROND: ATOME	3 396	17 883	8 515	9 368	5,3
AGNAME	559	2 562	1 239	1 323	4,6
AGODOGOU	340	2 085	1 011	1 074	6,1
AVEGAME	716	2 799	1 339	1 460	3,9
GOUGOUTA	274	1 419	682	737	5,2
HEVI	517	3 188	1 470	1 718	6,2
HONTONOU	319	1 980	904	1 076	6,2
VOLLY-LATADJI	671	3 850	1 870	1 980	5,7
ARROND: AZOVE	9 920	44 210	20 980	23 230	4,5
AVEGODOUI	1 211	5 091	2 374	2 717	4,2
AVETUIME	326	1 766	778	988	5,4
AZOVE	2 772	11 676	5 569	6 107	4,2
DEKANMEY	186	936	442	494	5,0
DJIMADOHOUE	1 048	4 701	2 218	2 483	4,5
EKINHOUE	1 140	5 047	2 475	2 572	4,4
GBOFOLY	1 703	7 619	3 611	4 008	4,5
OUTCHIHOU	767	3 539	1 708	1 831	4,6
YEHOUEMEY	767	3 835	1 805	2 030	5,0
ARROND: DEKPO	3 538	21 973	10 071	11 902	6,2
ADAME	256	1 331	618	713	5,2
ADANDEHOUE	225	1 191	579	612	5,3
ATTOHOUE	356	1 669	798	871	4,7
BOZINKPE	311	1 904	864	1 040	6,1
DEKANDJI	355	1 937	884	1 053	5,5
DEKPO	595	3 931	1 783	2 148	6,6
GNONFIHOUE	176	889	419	470	5,1
HONTOME	151	1 209	574	635	8,0
KOYOHOU	246	1 342	619	723	5,5
LAGBAVE	606	4 567	1 994	2 573	7,5
SEHONOUHOUE	172	1 455	691	764	8,5
TCHATEHOUE	89	548	248	300	6,2
ARROND: GODOHOU	3 208	18 667	8 656	10 011	5,8
KPODJI (DJOWE)	929	4 283	1 960	2 323	4,6
HONTOU	231	1 345	624	721	5,8
SINLITA	508	3 121	1 443	1 678	6,1
TAKPATCHIOME	304	1 758	836	922	5,8
WAKPE	627	4 770	2 213	2 557	7,6
ZAME	609	3 390	1 580	1 810	5,6
ARROND: KISSAMEY	5 138	27 692	12 462	15 230	5,4
DOGOHOUE	299	1 513	678	835	5,1
EDEHOUE	260	1 511	713	798	5,8
GBAKONOU	521	2 844	1 264	1 580	5,5
HAVOU	191	877	369	508	4,6
HEDJANAWA	475	2 687	1 161	1 526	5,7
HOUETAN	394	2 672	1 250	1 422	6,8
HOUNGBAME	740	4 051	1 845	2 206	5,5
KELETOME	786	4 101	1 751	2 350	5,2
KOUMAKO HOUE	312	1 775	806	969	5,7
LOKOSSOUHOUE	166	643	265	378	3,9
TANNOU	378	1 661	783	878	4,4
HOUETAN TOUVOU	616	3 357	1 577	1 780	5,4
ARROND: LONKLY	2 593	14 344	6 507	7 837	5,5
ABOLOUMEY	271	1 927	882	1 045	7,1
AGBANATE	579	3 102	1 427	1 675	5,4

Divisions administratives	RGPH4-2013				
	Nombre ménages	Total	Masculin	Féminin	Taille ménage
BADJAME	290	1 786	789	997	6,2
EGLIME	638	3 147	1 382	1 765	4,9
HOKY	396	1 974	928	1 046	5,0
LONKLY	419	2 408	1 099	1 309	5,7
ARROND: APLAHOUE	5 307	26 340	12 487	13 853	5,0
AFLANTAN	423	2 233	1 005	1 228	5,3
APLAHOUE	702	2 660	1 288	1 372	3,8
AVEGODO	518	2 209	1 046	1 163	4,3
AZONDOGAHOUE	337	1 662	801	861	4,9
BOSSOUHOUE	251	1 368	642	726	5,5
DANNOUHOUE	282	1 746	833	913	6,2
DJIKPAME	364	1 965	929	1 036	5,4
DOSSOUHOUE	169	885	400	485	5,2
GBEZE	208	1 128	551	577	5,4
KAÏTEME	418	2 321	1 063	1 258	5,6
KPODJI	329	1 741	846	895	5,3
LOKOGBA	593	2 683	1 245	1 438	4,5
TCHIGLIHOUE	183	1 181	573	608	6,5
ZOHOUDJI	530	2 558	1 265	1 293	4,8
COM: DJAKOTOME	25 106	134 028	62 384	71 644	5,3
ARROND: ADJINTIMEY	3 523	16 160	7 415	8 745	4,6
SEBIOHOUE	576	2 931	1 354	1 577	5,1
AGOHOU-BALLIMEY	638	3 145	1 453	1 692	4,9
DOUMAHOU	943	3 596	1 670	1 926	3,8
GBOTOHOUE	464	2 131	955	1 176	4,6
HEKPE	902	4 357	1 983	2 374	4,8
ARROND: BETOUMEY	4 729	22 170	10 212	11 958	4,7
ABLOMEY	118	655	332	323	5,6
HOLOU LOKO	525	2 620	1 175	1 445	5,0
AISSANHOUE	593	2 751	1 248	1 503	4,6
BETOUMEY	334	1 336	651	685	4,0
BOTA	724	3 240	1 475	1 765	4,5
DOGOHOUE	248	1 139	472	667	4,6
KPATOHOUE	337	1 490	679	811	4,4
TCHANHOUE	632	3 301	1 554	1 747	5,2
TITONGON	185	869	411	458	4,7
ZOHOUDJI	1 033	4 769	2 215	2 554	4,6
ARROND: GOHOMEY	2 449	17 706	8 090	9 616	7,2
DEMAHOHOUE	125	1 200	541	659	9,6
DOWOMEY	209	1 534	752	782	7,3
GOHOMEY	645	5 494	2 480	3 014	8,5
HAGOUMEY	1 089	6 234	2 851	3 383	5,7
LOKO-ATOUI	381	3 244	1 466	1 778	8,5
ARROND: HOUEGAMEY	2 657	15 514	7 172	8 342	5,8
DANMAKANHOUE	445	2 592	1 194	1 398	5,8
DJONOUHOUE	278	2 016	935	1 081	7,3
EDJIHOUE	244	1 568	749	819	6,4
GAMA FODE	229	1 338	613	725	5,8
GAME HOUEGBO	305	1 488	672	816	4,9
HOUEGAMEY	292	1 473	685	788	5,0
KANVIHOUE	236	1 134	523	611	4,8
WANOU	176	827	399	428	4,7
HOUNGBA	74	342	143	199	4,6
KPELADJAMEY	240	1 428	621	807	6,0
TEDEHOUE	138	1 308	638	670	9,5
ARROND: KINKINHOUE	1 486	8 459	4 076	4 383	5,7
DASSOUHOUE	271	1 424	665	759	5,3
KESSAHOUEDJI	109	703	345	358	6,4

Divisions administratives	RGPH4-2013				
	Nombre ménages	Total	Masculin	Féminin	Taille ménage
KINKINHOUE	506	2 955	1 396	1 559	5,8
SEGBEHOUE	313	1 494	721	773	4,8
SEGLAHOUE	121	912	464	448	7,5
ETONHOUE	166	971	485	486	5,8
ARROND: KOKOHOUE	1 879	10 270	4 754	5 516	5,5
FOGBADJA	548	2 604	1 205	1 399	4,8
GBOYOUHOUE	70	428	185	243	6,1
KANSOUHOUE	334	1 978	915	1 063	5,9
KOKOHOUE	643	3 151	1 424	1 727	4,9
MIGBOHOMEY	197	1 532	735	797	7,8
SEMANOUHOUE	87	577	290	287	6,6
ARROND: KPOBA	1 576	9 603	4 539	5 064	6,1
FANTCHOUTCHEHOUE	170	936	450	486	5,5
KPOBA	636	4 233	2 034	2 199	6,7
MEKPOHOUE	395	1 999	935	1 064	5,1
NAKIDAHOHOUE	146	924	406	518	6,3
ZOHOUDJI	229	1 511	714	797	6,6
ARROND: SOKOHOUE	2 832	14 648	6 937	7 711	5,2
AKODEBAKOU	288	1 360	635	725	4,7
AVODJIHOUE	297	1 356	646	710	4,6
AVONNOUHOUE	144	839	389	450	5,8
GBEKEHOUE	224	1 100	479	621	4,9
HOUNKEMEY	277	1 653	825	828	6,0
SOKOHOUE	409	1 787	864	923	4,4
ASSOGBAHOUE	157	946	430	516	6,0
SAHOUSOHOUE	412	2 119	1 003	1 116	5,1
TOKPOHOUE	220	1 234	578	656	5,6
ZOUZOUVOU	404	2 254	1 088	1 166	5,6
ARROND: DJAKOTOMEY I	2 170	11 132	5 346	5 786	5,1
DJAKOTOMEY CENTRE	733	3 011	1 425	1 586	4,1
AGBEDRANFO	228	1 744	880	864	7,6
AMEGANHOUE	208	1 170	539	631	5,6
ATCHOUHOUE	197	1 076	498	578	5,5
BEOTCHI	264	1 121	551	570	4,2
HOUNHOMEY	411	2 278	1 094	1 184	5,5
SIGBAVIHOUE	129	732	359	373	5,7
ARROND: DJAKOTOMEY II	1 805	8 366	3 843	4 523	4,6
BABOHOUE	235	938	460	478	4,0
GBOGNONHOUE	294	1 204	558	646	4,1
GOLAMEY	62	246	119	127	4,0
HOUNGBEZANMEY	413	1 856	843	1 013	4,5
LOKOUI-BEDJAMEY	268	1 398	611	787	5,2
KPAYAHOUE	198	985	467	518	5,0
TOHOUEHOUE	335	1 739	785	954	5,2
COM: DOGBO	21 199	103 057	49 289	53 768	4,9
ARROND: AYOMI	3 777	18 222	8 466	9 756	4,8
AGBEDRANFO	265	1 149	551	598	4,3
AYOMI	465	2 307	1 099	1 208	5,0
AVEDJIN	206	1 113	514	599	5,4
GBANNAVE	368	1 659	807	852	4,5
KPODAHA 1	613	2 886	1 265	1 621	4,7
KPODAHA 2	779	3 997	1 782	2 215	5,1
TOKPOTA	250	1 291	617	674	5,2
ZOHOUDJI	567	2 810	1 379	1 431	5,0
ZOKPEDJI	264	1 010	452	558	3,8
ARROND: DEVE	3 032	12 627	6 170	6 457	4,2
ADIDEVO	296	1 228	588	640	4,1
AGNAVO	445	1 970	999	971	4,4

Divisions administratives	RGPH4-2013				
	Nombre ménages	Total	Masculin	Féminin	Taille ménage
DEVE-HOME	581	2 145	1 118	1 027	3,7
GBAKEHOUE	1 350	5 843	2 727	3 116	4,3
ZOHOUDJI	360	1 441	738	703	4,0
ARROND: HONTON	1 601	8 463	4 112	4 351	5,3
ATCHANHOUE	328	1 914	959	955	5,8
AVEGODOE	465	2 398	1 166	1 232	5,2
DADOHOUE	261	1 532	720	812	5,9
KOUTIME	312	1 442	715	727	4,6
KPOHA	235	1 177	552	625	5,0
ARROND: LOKOGOHOUE	1 818	10 102	4 906	5 196	5,6
HOUNDROME	197	984	478	506	5,0
HOUNSA	251	1 510	687	823	6,0
LOKOGOHOUE	565	3 131	1 513	1 618	5,5
MIDANGBE	119	589	314	275	4,9
SEGBA	203	1 014	489	525	5,0
TOULEHOUDJI	157	963	468	495	6,1
VEHEDJI	326	1 911	957	954	5,9
ARROND: MADJRE	1 705	8 925	4 209	4 716	5,2
ADANDRO-AKODE	183	892	444	448	4,9
AYESSO	120	822	377	445	6,9
BOTAGBE	310	1 805	855	950	5,8
FAFADJI	226	956	426	530	4,2
GODOHOU	182	1 139	556	583	6,3
KENAVO	97	570	264	306	5,9
MADJRE	447	2 129	1 032	1 097	4,8
TOGANNOU	140	612	255	357	4,4
ARROND: TOTCHANGNI	561	3 377	1 517	1 860	6,0
ALLADA	207	1 070	471	599	5,2
GNIGBE	187	1 235	553	682	6,6
TOTCHANGNI	167	1 072	493	579	6,4
ARROND: TOTA	8 705	41 341	19 909	21 432	4,7
AHOMEY	721	3 464	1 620	1 844	4,8
DAHOUE	648	3 046	1 444	1 602	4,7
DEKANDJI	778	3 454	1 710	1 744	4,4
FONCOME I	475	2 374	1 205	1 169	5,0
FONCOME II	746	3 917	1 917	2 000	5,3
GOUHOUN	189	1 325	651	674	7,0
HOUEDJAME	989	4 805	2 282	2 523	4,9
HOUNGLOUI	199	1 073	536	537	5,4
KENOUHOUE	144	669	335	334	4,6
KPODAVE	993	4 170	1 977	2 193	4,2
KPOGODOU	147	912	448	464	6,2
LOKOGBA	254	1 448	712	736	5,7
MADANKANME	97	627	273	354	6,5
TOTA	1 095	4 636	2 236	2 400	4,2
ZAFFI I	463	2 065	962	1 103	4,5
ZAFFI II	767	3 356	1 601	1 755	4,4
COM: KLOUEKANME	25 531	128 597	59 541	69 056	5,0
ARROND: ADJAHONME	4 671	23 368	10 765	12 603	5,0
ADJAHONME CENTRE	992	4 207	1 959	2 248	4,2
DAYEHOUE	175	1 059	511	548	6,1
EDAHOUÉ	380	2 336	1 040	1 296	6,1
GODOHOU	376	2 289	1 062	1 227	6,1
HOHLUIME	448	2 173	979	1 194	4,9
OLOUHOUE	469	2 682	1 149	1 533	5,7
KPEVIDJI	572	3 182	1 500	1 682	5,6
HOSSOUHOUE	419	2 278	1 148	1 130	5,4
TCHOKPOHOUE	299	1 146	529	617	3,8

Divisions administratives	RGPH4-2013				
	Nombre ménages	Total	Masculin	Féminin	Taille ménage
TOIME MITOHOUE	541	2 016	888	1 128	3,7
ARROND: AHOGBEYA	2 677	13 356	6 386	6 970	5,0
AGLALI	318	1 645	786	859	5,2
AHOGBEYA	165	829	378	451	5,0
DADJI	191	754	364	390	3,9
DJIHAMI	593	3 267	1 566	1 701	5,5
GANHAYADJI	755	3 468	1 654	1 814	4,6
KLOSSOU	143	685	321	364	4,8
KPLAKATAGON	205	1 316	639	677	6,4
MADEME	307	1 392	678	714	4,5
ARROND: AYA-HOHOUE	1 247	6 498	3 096	3 402	5,2
AHOUDJI	229	1 218	608	610	5,3
AVEGANDJI	384	2 127	1 022	1 105	5,5
AYA-HOHOUE	260	1 424	660	764	5,5
KEDJI	374	1 729	806	923	4,6
ARROND: DJOTTO	4 392	22 160	9 825	12 335	5,0
ABLOME-DAVIHOUE	505	3 001	1 341	1 660	5,9
	328	1 454	612	842	4,4
AGBOGANNOU(FDEGNONHOUE)					
AHOUEGANGBE-EDAHOUÉ	201	1 249	583	666	6,2
AKIME	734	3 317	1 442	1 875	4,5
AVEGANME	861	4 351	1 911	2 440	5,1
DEKANDJI	202	816	343	473	4,0
DJOTTO	251	1 094	506	588	4,4
GLOLIHOUE	375	2 057	915	1 142	5,5
NIGBO	335	2 220	1 035	1 185	6,6
NIGBOGAN	294	1 112	495	617	3,8
YENAWA	306	1 489	642	847	4,9
ARROND: HONDJI	1 909	11 690	5 434	6 256	6,1
HONDJIN AKPAHOUE	617	3 422	1 565	1 857	5,5
HONDJINGAN	192	1 240	593	647	6,5
KOGBETOHOUE	368	2 304	1 094	1 210	6,3
KOME	305	1 604	737	867	5,3
SOGLONOUHOUE	427	3 120	1 445	1 675	7,3
ARROND: LANTA	2 647	14 686	6 724	7 962	5,5
GBOWIME	323	2 034	948	1 086	6,3
LANTA	718	3 646	1 677	1 969	5,1
DEKANDJI	350	2 668	1 248	1 420	7,6
SAWAME-HOUEYIHO	420	2 077	954	1 123	4,9
TOKANME-ALIHO	461	2 308	1 047	1 261	5,0
TIKANME-KPODJI	375	1 953	850	1 103	5,2
ARROND: TCHIKPE	2 872	13 076	6 061	7 015	4,6
AGBAGO	254	1 662	758	904	6,5
AKOUEGBADJA	528	2 923	1 377	1 546	5,5
GNANTCHIME	554	2 175	964	1 211	3,9
KPAKPASSA	248	1 117	509	608	4,5
SOKPAME	366	1 605	776	829	4,4
ZOUNZONKANME	574	2 188	1 016	1 172	3,8
TCHIKPE CENTRE	348	1 406	661	745	4,0
ARROND: KLOUEKANME	5 116	23 763	11 250	12 513	4,6
AGBLEKOME	678	3 324	1 601	1 723	4,9
AGBODOHOUIIN	431	2 237	1 037	1 200	5,2
TCHANVEDJI III	250	1 494	700	794	6,0
EHUZU	852	3 909	1 868	2 041	4,6
HLOHLOHMITONWOU	559	2 679	1 267	1 412	4,8
SEGLAHOUE	370	1 560	695	865	4,2
TCHANVEDJI I	567	2 674	1 288	1 386	4,7
TCHANVEDJI II	216	1 193	589	604	5,5

Divisions administratives	RGPH4-2013				
	Nombre ménages	Total	Masculin	Féminin	Taille ménage
TROTROYUYU	780	2 989	1 448	1 541	3,8
ZOUVOU	413	1 704	757	947	4,1
COM: LALO	17 735	119 926	56 529	63 397	6,8
ARROND: ADOUKANDJI	2 039	16 490	7 849	8 641	8,1
ADOUKANDJI	732	5 602	2 615	2 987	7,7
AHOuada	375	2 690	1 259	1 431	7,2
KINGNENOUHOUE	155	1 617	832	785	10,4
LOME	286	2 658	1 247	1 411	9,3
SEWAHOUE	230	2 046	988	1 058	8,9
YAMONTOU	261	1 877	908	969	7,2
ARROND: AHODJINNAKO	1 179	7 639	3 595	4 044	6,5
ADONOU	339	1 989	895	1 094	5,9
AHODJINNAKO	225	1 394	642	752	6,2
DOGOEDETA	294	2 121	1 009	1 112	7,2
HELLI	191	1 426	696	730	7,5
LOKOLI	130	709	353	356	5,5
ARROND: AHOMADEGBE	833	5 403	2 533	2 870	6,5
ADJAIGBONOU	156	862	424	438	5,5
AHOMADEGBE	284	1 866	878	988	6,6
ALOYA	187	1 286	598	688	6,9
HAGNONHOUE	206	1 389	633	756	6,7
ARROND: BANIGBE	904	7 192	3 391	3 801	8,0
AFOMAYI	201	1 619	737	882	8,1
BANIGBE	351	2 791	1 307	1 484	8,0
DOLOHOUE	201	1 542	760	782	7,7
KOUTCHIKANHOUE	151	1 240	587	653	8,2
ARROND: GNIZOUNME	1 595	11 703	5 560	6 143	7,3
ASSOGBAHOUE	338	2 677	1 247	1 430	7,9
DJIBAHOUN	242	2 007	943	1 064	8,3
GNIZOUNME	358	2 167	1 061	1 106	6,1
HANGBANNOU	381	3 551	1 678	1 873	9,3
TANDJI	276	1 301	631	670	4,7
ARROND: HLISSAME	3 000	19 055	8 822	10 233	6,4
ADJAGLIMEY	709	4 259	2 015	2 244	6,0
EDAGBAWLAHOUE	339	1 984	904	1 080	5,9
GNIGBANDJIMEY	139	667	297	370	4,8
KPASSAKANMEY	136	841	378	463	6,2
OUKANMEY	556	3 744	1 797	1 947	6,7
SOHOUNOUHOUE	366	2 828	1 259	1 569	7,7
SOWANOUHOUE	439	2 980	1 380	1 600	6,8
WEWEHOUE	316	1 752	792	960	5,5
ARROND: LOKOGBA	2 089	15 991	7 486	8 505	7,7
KAIHOUE	258	2 081	982	1 099	8,1
KOUIVONHOUE	203	1 739	790	949	8,6
LOKOGBA CENTRE	397	2 949	1 411	1 538	7,4
TOULEHOUDJI	402	3 009	1 421	1 588	7,5
GNAMAME	232	1 807	855	952	7,8
YOBOHOUE	209	1 273	574	699	6,1
ZOUNDJAME	388	3 133	1 453	1 680	8,1
ARROND: TCHITO	1 277	7 288	3 526	3 762	5,7
ABOTI	106	443	202	241	4,2
OUIFA	247	1 289	656	633	5,2
TCHITO	380	2 115	992	1 123	5,6
ZOUNHOMEY	232	1 566	758	808	6,8
ZOUNTOKPA-CODJI	312	1 875	918	957	6,0
ARROND: TOHOU	1 354	8 128	3 887	4 241	6,0
BAYEKPA	467	2 843	1 401	1 442	6,1
GOVETA	207	1 258	589	669	6,1

Divisions administratives	RGPH4-2013				
	Nombre ménages	Total	Masculin	Féminin	Taille ménage
HEHOUKPA	130	630	301	329	4,8
SAWANOU	125	824	395	429	6,6
TOHOU	281	1 661	780	881	5,9
ZOUNDOTAN	144	912	421	491	6,3
ARROND: ZALLI	1 125	7 586	3 559	4 027	6,7
ADJASSAGON	221	1 525	713	812	6,9
AZANGBE	79	435	192	243	5,5
KADEBOU	198	1 391	673	718	7,0
KINDJI	142	907	432	475	6,4
KOWOME	139	1 075	508	567	7,7
ZALLI	346	2 253	1 041	1 212	6,5
ARROND: LALO	2 340	13 451	6 321	7 130	5,7
LALO CENTRE	1 104	5 759	2 723	3 036	5,2
GBEFANDJI	106	438	198	240	4,1
GOULO KO	316	2 147	1 017	1 130	6,8
KOUTIME	483	2 980	1 388	1 592	6,2
ZONMONDJI	331	2 127	995	1 132	6,4
COM: TOVIKLIN	17 773	88 611	41 153	47 458	5,0
ARROND: ADJIDO	2 601	13 335	6 187	7 148	5,1
ADJIDO	462	2 396	1 106	1 290	5,2
AGBOZOHOUNDI I	281	1 482	717	765	5,3
ATCHIOUME	146	750	324	426	5,1
AWANDJI	239	1 300	600	700	5,4
DANSOUHOUE	135	712	334	378	5,3
GLIDJI	285	1 341	651	690	4,7
HEDJAME	332	1 701	776	925	5,1
KPODJI	242	1 204	547	657	5,0
MAIBOU I	228	1 125	525	600	4,9
MAIBOU II	251	1 324	607	717	5,3
ARROND: AVEDJIN	799	4 052	1 915	2 137	5,1
DANDJEKPOHOUE	228	1 204	559	645	5,3
NATABOHOUE	164	661	290	371	4,0
SOGNONNOUHOUE	148	744	377	367	5,0
TOHOUNHOUE	259	1 443	689	754	5,6
ARROND: DOKO	3 412	16 642	7 708	8 934	4,9
DJIDOWANOU	332	1 672	774	898	5,0
DOKO-CENTRE	719	3 516	1 668	1 848	4,9
DJOUGANME	797	4 183	1 951	2 232	5,2
KLEME	338	1 569	720	849	4,6
NANONME	346	1 887	898	989	5,5
TOULEHOUDI	367	1 663	743	920	4,5
ZOHOUDI	513	2 152	954	1 198	4,2
ARROND: HOUEDOGLI	3 182	16 066	7 386	8 680	5,0
ABLOGANME	206	1 132	495	637	5,5
AFFOMADI	241	1 424	684	740	5,9
AGBOZOHOU DI II	211	1 218	549	669	5,8
HEWOGBE	162	826	368	458	5,1
HOUEDOGLI	440	2 176	1 015	1 161	4,9
HOUEGANGBE	157	752	334	418	4,8
KPAHOUIHOUE	276	1 509	672	837	5,5
LAGBAHOME	285	1 425	683	742	5,0
LAGBAKADA	467	2 193	1 051	1 142	4,7
TADOKOME	269	1 177	545	632	4,4
TCHANKADA	226	991	412	579	4,4
ZOUGOUME(HOUEDOGLI)	242	1 243	578	665	5,1
ARROND: MISSINKO	1 696	8 034	3 593	4 441	4,7
AGBEDOUME	270	1 244	522	722	4,6
AGOME	305	1 349	621	728	4,4

Divisions administratives	RGPH4-2013				
	Nombre ménages	Total	Masculin	Féminin	Taille ménage
AYIDJEDO	116	519	208	311	4,5
DJOUDDOME	242	1 198	551	647	5,0
MISSINKO	395	1 710	754	956	4,3
ZAFFI	368	2 014	937	1 077	5,5
ARROND: TANNOU-GOLA	1 804	8 865	4 222	4 643	4,9
DJIKEME	154	733	358	375	4,8
DOHODJI	428	2 094	961	1 133	4,9
GBAYEDJI	307	1 555	716	839	5,1
OUSSOUME	267	1 346	646	700	5,0
TANNOU GOLA	307	1 439	723	716	4,7
TCHANKOE	144	718	340	378	5,0
TOSSEHOUÉ	197	980	478	502	5,0
ARROND: TOVIKLIN	4 279	21 617	10 142	11 475	5,1
AKOME	192	1 050	491	559	5,5
DAVI	412	2 291	1 030	1 261	5,6
DJIGANGNONHOU	230	1 140	517	623	5,0
DOKO ATCHANVIGUEME	241	1 596	776	820	6,6
DOKO DJOUDDOME	333	1 830	871	959	5,5
KPEVE	392	1 912	886	1 026	4,9
KPOHOUDJOU	528	2 637	1 254	1 383	5,0
TANNOU AVEDJI	500	2 553	1 197	1 356	5,1
TOVIKLIN I	561	2 579	1 225	1 354	4,6
TOVIKLIN II	546	2 276	1 056	1 220	4,2
ZOHENOU	344	1 753	839	914	5,1

DEPARTEMENT DE LA DONGA

Divisions administratives	RGPH4-2013				
	Nombre ménages	Total	Masculin	Féminin	Taille ménage
DEP: DONGA	66 433	543 130	270 754	272 376	8,2
COM: BASSILA	16 927	130 091	64 576	65 515	7,7
ARROND: ALEDJO	2 516	23 238	11 521	11 717	9,2
AKARADE	368	3 258	1 610	1 648	8,9
ALEDJO	1 103	9 845	4 895	4 950	8,9
BOUTOU	179	1 634	760	874	9,1
KADEGUE	118	1 276	599	677	10,8
KAOUTE	85	845	425	420	9,9
PARTAGO	472	4 417	2 287	2 130	9,4
TCHIMBERI	191	1 963	945	1 018	10,3
ARROND: MANIGRI	3 697	26 409	13 038	13 371	7,1
IGBERE	706	4 287	2 144	2 143	6,1
MANIGRI IKANNI	992	7 175	3 605	3 570	7,2
MANIGRI OKE	1 601	12 529	6 063	6 466	7,8
WANNOU	398	2 418	1 226	1 192	6,1
ARROND: PENESSOULOU	4 009	33 875	16 810	17 065	8,4
BAYAKOU	461	4 045	1 993	2 052	8,8
BODI	827	6 906	3 448	3 458	8,4
KODOWARI	503	3 952	1 981	1 971	7,9
NAGAYILE	489	4 596	2 300	2 296	9,4
NIORO	146	1 462	733	729	10,0
PENELAN	374	3 396	1 681	1 715	9,1
PENESSOULOU	618	4 908	2 387	2 521	7,9
SALMANGA	591	4 610	2 287	2 323	7,8
ARROND: BASSILA	6 705	46 569	23 207	23 362	6,9
AORO-LOKPA	147	1 143	564	579	7,8
AORO-NAGO	367	2 689	1 339	1 350	7,3
BAKABAKA	382	2 960	1 502	1 458	7,7
BASSILA 1	1 122	8 511	4 270	4 241	7,6
BASSILA 2	801	4 598	2 270	2 328	5,7
BIGUINA	971	6 811	3 418	3 393	7,0
DIEPANI	156	882	409	473	5,7
DOGUE	627	4 539	2 341	2 198	7,2
IGBO-MACRO	403	2 591	1 310	1 281	6,4
FIRIHOUN	307	2 141	1 034	1 107	7,0
KIKELE	638	5 043	2 475	2 568	7,9
KPREKETE	784	4 661	2 275	2 386	5,9
COM: COPARGO	7 246	70 938	35 549	35 389	9,8
ARROND: ANANDANA	1 099	10 784	5 494	5 290	9,8
ANANDANA	230	2 461	1 279	1 182	10,7
FOUNGOU	91	983	507	476	10,8
KOUBENEBENE	130	1 642	798	844	12,6
KOUKOULBENDI	131	913	468	445	7,0
KOUTCHANTI	79	730	359	371	9,2
PARGOUTE	296	2 584	1 332	1 252	8,7
SETRAH	142	1 471	751	720	10,4
ARROND: PABEGOU	1 468	14 177	7 150	7 027	9,7
BAMISSO	130	1 319	627	692	10,1
GNAFOUNOUN	168	1 413	715	698	8,4
PABEGOU	655	6 488	3 212	3 276	9,9
PALAMPAGOU	332	3 279	1 782	1 497	9,9
TCHAKLERO I	65	572	283	289	8,8
TIGNINOUN	118	1 106	531	575	9,4
ARROND: SINGRE	1 783	17 372	8 679	8 693	9,7
BISSINRA	142	1 790	864	926	12,6
DAKPERA	124	1 141	567	574	9,2

Divisions administratives	RGPH4-2013				
	Nombre ménages	Total	Masculin	Féminin	Taille ménage
KARHUM-DORA	159	1 521	801	720	9,6
KARHUP-MALERO	190	1 711	888	823	9,0
KARHUM-YAOUROU	126	1 506	760	746	12,0
MAHO	93	899	449	450	9,7
NIMOUROU	185	1 669	862	807	9,0
PASSANGRE	70	580	304	276	8,3
SINGRE	407	4 009	1 920	2 089	9,9
TAHO	287	2 546	1 264	1 282	8,9
ARROND: COPARGO	2 896	28 605	14 226	14 379	9,9
COPARGO	1 304	10 973	5 316	5 657	8,4
GALORA	450	4 912	2 453	2 459	10,9
PASSABIA	428	4 260	2 169	2 091	10,0
SATIEKA	506	5 749	2 919	2 830	11,4
TCHAKLERO II	208	2 711	1 369	1 342	13,0
COM: DJOUGOU	34 039	267 812	133 813	133 999	7,9
ARROND: BAREI	1 628	12 849	6 386	6 463	7,9
ANOUM	256	2 127	1 055	1 072	8,3
BANDESSAR	95	763	397	366	8,0
BANDETCOURI	71	513	273	240	7,2
BARE I	671	4 966	2 436	2 530	7,4
DANGOUSSAR	335	2 828	1 407	1 421	8,4
GONDESSAR	82	727	351	376	8,9
SELRA	118	925	467	458	7,8
ARROND: BARIENOU	4 639	36 738	18 578	18 160	7,9
AFATALANGA	99	838	441	397	8,5
BARIENOU	409	3 301	1 654	1 647	8,1
TOSSAHOU	346	3 087	1 563	1 524	8,9
DONGA	1 883	13 775	6 916	6 859	7,3
GAOUNGA	1 033	8 268	4 244	4 024	8,0
GNANSONGA	138	1 288	669	619	9,3
KOUA	298	2 460	1 205	1 255	8,3
MONE	433	3 721	1 886	1 835	8,6
ARROND: BELLEFOUNGOU	690	6 203	3 026	3 177	9,0
BELLEFOUNGOU	417	3 946	1 931	2 015	9,5
KPEGOUNOU	55	453	222	231	8,2
SOSSO	172	1 387	677	710	8,1
TOLRA	46	417	196	221	9,1
ARROND: BOUGOU	1 330	9 505	4 573	4 932	7,1
BOUGOU I	611	4 204	2 053	2 151	6,9
BOUGOU II	500	3 411	1 592	1 819	6,8
KPANDOUGA	96	887	427	460	9,2
KPAOUYA	123	1 003	501	502	8,2
ARROND: KOLOKONDE	3 340	28 591	14 176	14 415	8,6
FOUMBEA	336	3 368	1 594	1 774	10,0
GANGAMOU	485	3 853	1 924	1 929	7,9
KOLOKONDE	1 140	9 283	4 522	4 761	8,1
KPEBOUKO	758	6 905	3 475	3 430	9,1
TEBOU	273	2 347	1 221	1 126	8,6
YOROSSONGA	348	2 835	1 440	1 395	8,1
ARROND: ONKLOU	3 139	24 153	12 170	11 983	7,7
BAKOU	1 067	8 481	4 252	4 229	7,9
DANOGOU	176	1 248	651	597	7,1
DARINGA	696	4 950	2 545	2 405	7,1
ONKLOU	1 200	9 474	4 722	4 752	7,9
ARROND: PATARGO	3 723	27 955	13 827	14 128	7,5
DABAGOU	590	4 756	2 393	2 363	8,1
DEMSIROU	242	1 827	893	934	7,5
PARTAGO	2 416	18 044	8 847	9 197	7,5

Divisions administratives	RGPH4-2013				
	Nombre ménages	Total	Masculin	Féminin	Taille ménage
TEPREDJISSI	181	1 395	725	670	7,7
VANHOU	294	1 933	969	964	6,6
ARROND: PELEBINA	1 411	11 683	5 982	5 701	8,3
PELEBINA	781	5 964	3 108	2 856	7,6
WASSA	365	3 658	1 769	1 889	10,0
YARAKEOU	265	2 061	1 105	956	7,8
ARROND: SEROU	1 811	15 362	7 705	7 657	8,5
ALFA-KPARA	477	3 883	1 964	1 919	8,1
BOULOUM	315	2 971	1 489	1 482	9,4
BOUNVARI	363	3 126	1 581	1 545	8,6
DEWA	242	1 955	951	1 004	8,1
SEROU	414	3 427	1 720	1 707	8,3
ARROND: DJOUGOU I	5 230	36 296	18 140	18 156	6,9
FOUNGA	263	2 210	1 129	1 081	8,4
GAH	424	3 274	1 621	1 653	7,7
KAMOUROU	173	1 322	642	680	7,6
KILLIR	401	3 255	1 629	1 626	8,1
MADINA	619	3 942	1 934	2 008	6,4
PETONI-POHO	609	3 562	1 827	1 735	5,8
SASSIROU	657	4 087	1 992	2 095	6,2
SERLO	132	1 145	585	560	8,7
SOUBROUKOU	649	5 477	2 743	2 734	8,4
TAIFA	1 039	6 542	3 296	3 246	6,3
ZONGO	264	1 480	742	738	5,6
ARROND: DJOUGOU II	3 610	30 892	15 429	15 463	8,6
ALFA ISSA	427	4 278	2 132	2 146	10,0
ANGARADEBOU	320	2 466	1 233	1 233	7,7
BASSALA	267	2 187	1 080	1 107	8,2
DJAKPINGOU	270	2 631	1 268	1 363	9,7
KAKABOUNOUBERI	208	1 772	874	898	8,5
KPARSI	104	824	422	402	7,9
LEMAN BOGOU	870	7 109	3 590	3 519	8,2
LEMAN MENDE	589	4 649	2 389	2 260	7,9
NALOHOU	135	1 315	633	682	9,7
TINTIM BONGO	103	1 053	509	544	10,2
WARGOU	317	2 608	1 299	1 309	8,2
ARROND: DJOUGOU III	3 488	27 585	13 821	13 764	7,9
ANGARA	62	595	309	286	9,6
BARAPEI	422	3 302	1 612	1 690	7,8
BATOULOU	1 344	11 036	5 607	5 429	8,2
DENDOUGOU	127	1 151	588	563	9,1
FORMAGAZI	146	1 540	769	771	10,5
KPAMALANGOU	115	807	389	418	7,0
ZEMBOUGOU BERI	310	2 802	1 378	1 424	9,0
ZOUNTORI	962	6 352	3 169	3 183	6,6
COM: OUAKE	8 221	74 289	36 816	37 473	9,0
ARROND: BADJOUDE	1 277	12 385	6 324	6 061	9,7
AKPADE	146	1 416	771	645	9,7
ALITOKOUM	60	602	301	301	10,0
BADJOUDE	225	2 140	1 053	1 087	9,5
BOHOMDO	117	1 134	572	562	9,7
ITCHODE	80	625	288	337	7,8
KADOLASSI	93	896	480	416	9,6
KAKPALA	174	1 777	906	871	10,2
KOMTCHA	84	804	416	388	9,6
TALINTA	185	1 981	1 026	955	10,7
TCHITCHAKOU	113	1 010	511	499	8,9
ARROND: KONDE	890	8 138	3 968	4 170	9,1

Divisions administratives	RGPH4-2013				
	Nombre ménages	Total	Masculin	Féminin	Taille ménage
AKOUSSITE	75	599	316	283	8,0
ASSODE	141	1 405	696	709	10,0
ADJEDE	149	1 327	630	697	8,9
KOM'DE	206	1 857	881	976	9,0
WEKETE	140	1 432	701	731	10,2
YAMSALE	179	1 518	744	774	8,5
ARROND: SEMERE I	1 421	13 622	6 571	7 051	9,6
AGBANDARE	107	926	421	505	8,7
BAPARAPE I	106	1 053	511	542	9,9
DAKA	335	2 897	1 463	1 434	8,6
KIM KIM	247	2 273	1 051	1 222	9,2
MAMI	119	1 325	652	673	11,1
OURAMARE	164	1 645	829	816	10,0
TCHINGAYARE	343	3 503	1 644	1 859	10,2
ARROND: SEMERE II	1 925	16 858	8 338	8 520	8,8
AWOTOB I	870	8 262	4 186	4 076	9,5
GAO	130	1 153	558	595	8,9
GNANGBAKABIA	198	1 725	829	896	8,7
KANGNIFELE	73	566	284	282	7,8
KPAKPALARE	135	1 108	543	565	8,2
N'DJAKADA	137	1 004	480	524	7,3
TROUCARE	382	3 040	1 458	1 582	8,0
ARROND: TCHALINGA	669	6 027	3 073	2 954	9,0
KAWADO	169	1 382	700	682	8,2
LANDA	69	706	344	362	10,2
MADJATOM	337	3 078	1 575	1 503	9,1
TCHALINGA	94	861	454	407	9,2
ARROND: OUAKE	2 039	17 259	8 542	8 717	8,5
AWANLA	205	2 212	1 035	1 177	10,8
KANTE	242	2 338	1 170	1 168	9,7
KASSUA-ALLA	565	4 359	2 157	2 202	7,7
KOUKOULOUNDA	232	1 577	762	815	6,8
KPELOUDE	115	1 370	673	697	11,9
SOBITE	159	1 128	586	542	7,1
SONAHOLOU	127	1 034	516	518	8,1
SONATE	100	723	385	338	7,2
TCHALADE	152	1 321	675	646	8,7
WAKITE	142	1 197	583	614	8,4

DEPARTEMENT DU LITTORAL

Divisions administratives	RGPH4-2013				
	Nombre ménages	Total	Masculin	Féminin	Taille ménage
DEP: LITTORAL	166 433	679 012	325 872	353 140	4,1
COM: COTONOU	166 433	679 012	325 872	353 140	4,1
ARROND: 1er Arrondissement	13 708	57 962	28 131	29 831	4,2
DANDJI	1 749	7 242	3 547	3 695	4,1
DONATEN	619	2 579	1 237	1 342	4,2
FINAGNON	1 046	4 508	2 119	2 389	4,3
TCHANHOUNKPAME	848	3 894	1 941	1 953	4,6
TOKPLEGBE	1 575	6 531	3 255	3 276	4,1
AVOTROU	2 891	12 381	6 050	6 331	4,3
N'VENAMEDE	830	3 271	1 569	1 702	3,9
SURU-LERE	1 357	5 462	2 592	2 870	4,0
TANTO	1 441	6 198	2 987	3 211	4,3
YAGBE	1 352	5 896	2 834	3 062	4,4
ARROND: 2ème Arrondissement	14 735	61 668	29 426	32 242	4,2
IREDE	1 189	4 464	2 172	2 292	3,8
KPONDEHOU II	468	1 934	891	1 043	4,1
LOM'NAVA	639	2 632	1 239	1 393	4,1
SENADE I	983	3 918	1 800	2 118	4,0
SENADE II (KOWEGBO)	1 489	6 079	2 979	3 100	4,1
AHOUASSA	769	3 203	1 536	1 667	4,2
GANKPODO	1 462	5 859	2 773	3 086	4,0
DJEDJELAYE	957	3 962	1 810	2 152	4,1
KPONDEHOU I	1 738	7 233	3 361	3 872	4,2
MINONTCHOU	925	3 604	1 818	1 786	3,9
YENAWA	2 454	11 405	5 511	5 894	4,6
KOWEGBO	1 662	7 375	3 536	3 839	4,4
ARROND: 3ème Arrondissement	16 674	69 991	33 640	36 351	4,2
ADJEGOUNLE	630	2 689	1 305	1 384	4,3
ADOGLETA	1 652	6 606	3 204	3 402	4,0
GBENONKPO	533	2 122	980	1 142	4,0
HLACOMEY	1 106	4 744	2 335	2 409	4,3
KPANKPAN	1 130	4 824	2 332	2 492	4,3
MIDOMBO	1 242	5 094	2 388	2 706	4,1
SEGBEYA NORD	947	4 248	1 992	2 256	4,5
SEGBEYA SUD	1 502	6 279	2 944	3 335	4,2
AGBATO	2 125	9 195	4 526	4 669	4,3
AGBODJEDO	2 377	10 307	5 041	5 266	4,3
AYELAWADJE I	987	4 243	2 055	2 188	4,3
AYELAWADJE II	1 945	7 792	3 668	4 124	4,0
FIFATIN	498	1 848	870	978	3,7
ARROND: 4ème Arrondissement	9 719	36 357	17 764	18 593	3,7
ENAGNON	4 181	14 788	7 487	7 301	3,5
FIFADJI HOUTO	424	1 733	869	864	4,1
SODJATINME CENTRE	439	1 433	663	770	3,3
SODJATINME EST	613	2 653	1 290	1 363	4,3
SODJATINME OUEST	590	2 070	960	1 110	3,5
ABOKICODJI CENTRE	532	1 975	952	1 023	3,7
ABOKICODJI LAGUNE	292	1 364	652	712	4,7
DEDOKPO	1 211	4 784	2 315	2 469	4,0
GBEDJEWIN	466	1 718	798	920	3,7
MISSESSIN	588	2 319	1 051	1 268	3,9
OHE	383	1 520	727	793	4,0
ARROND: 5ème Arrondissement	5 750	20 039	9 942	10 097	3,5
GUINCOME	445	1 222	544	678	2,7
TOKPA HOHO	285	870	418	452	3,1
WLACODJI KPODJI	326	1 082	550	532	3,3

Divisions administratives	RGPH4-2013				
	Nombre ménages	Total	Masculin	Féminin	Taille ménage
WLACODJI PLAGE	895	3 376	1 748	1 628	3,8
DOTA	309	715	383	332	2,3
GBETO	367	1 370	671	699	3,7
MIFONGOU	295	1 176	573	603	4,0
ZONGO EHUZU	429	1 796	862	934	4,2
ZONGO NIMA	206	975	567	408	4,7
JONQUET	419	1 543	759	784	3,7
BOCOSSI TOKPA	322	1 154	582	572	3,6
GBEDOKPO	470	1 752	810	942	3,7
MISSEBO	275	727	360	367	2,6
MISSITE	492	1 522	747	775	3,1
NOUVEAU PONT	215	759	368	391	3,5
ARROND: 6ème Arrondissement	16 906	75 336	35 791	39 545	4,5
AIDJEDO I	413	1 597	729	868	3,9
AIDJEDO II	505	2 122	989	1 133	4,2
AIDJEDO III	1 311	5 285	2 482	2 803	4,0
AIDJEDO IV	985	4 027	1 959	2 068	4,1
AHOANSORI AGATA	886	4 101	1 922	2 179	4,6
AHOANSORI TOWETA I	1 577	7 933	3 884	4 049	5,0
AHOANSORI TOWETA II	847	3 969	1 922	2 047	4,7
GBEDJROMEDE	675	3 255	1 456	1 799	4,8
LADJI	1 352	6 959	3 495	3 464	5,1
DANTOKPA	295	1 160	500	660	3,9
HINDE I	1 063	4 358	1 996	2 362	4,1
HINDE II	915	3 929	1 815	2 114	4,3
JERICHO	1 243	5 107	2 385	2 722	4,1
AHOANSORI AGUE	574	2 526	1 163	1 363	4,4
VOSSA	332	1 327	628	699	4,0
DJIDJE I	1 429	6 596	3 173	3 423	4,6
DJIDJE 2	1 539	6 588	3 198	3 390	4,3
GBEDJROMEDE II	965	4 497	2 095	2 402	4,7
ARROND: 7ème Arrondissement	6 991	27 535	12 816	14 719	3,9
GBEDOMIDJI (MARO MILITAIRE)	818	3 188	1 489	1 699	3,9
GBENAN	553	2 076	973	1 103	3,8
GBEWA (BATITO)	535	2 072	970	1 102	3,9
SEDAMI	513	1 930	918	1 012	3,8
SEDJRO	198	1 278	505	773	6,5
TODOTE	283	1 077	545	532	3,8
YEVEDO	510	1 897	927	970	3,7
DAGBEDJI	298	1 166	531	635	3,9
ENAGNON	987	3 613	1 716	1 897	3,7
FIGNON	866	3 336	1 543	1 793	3,9
MISSITE	857	3 466	1 598	1 868	4,0
SEHOGAN	573	2 436	1 101	1 335	4,3
ARROND: 8ème Arrondissement	8 435	32 420	15 152	17 268	3,8
AGBODJEDO	686	2 592	1 202	1 390	3,8
AGONTIKON	993	3 729	1 803	1 926	3,8
GBEDAGBA	1 479	5 806	2 722	3 084	3,9
HOUEHOUN	1 038	3 953	1 780	2 173	3,8
HOUENOUSSOU	1 156	4 393	2 068	2 325	3,8
MEDEDJRO	458	1 920	895	1 025	4,2
TONATO	1 496	5 540	2 581	2 959	3,7
MINONKPO	1 129	4 487	2 101	2 386	4,0
ARROND: 9ème Arrondissement	13 521	57 691	27 506	30 185	4,3
FIFADJI	2 161	8 903	4 226	4 677	4,1
VOSSA KPODJI	1 028	4 753	2 348	2 405	4,6
ZOGBO	1 656	7 733	3 718	4 015	4,7
ZOGBOHOUÉ	8 676	36 302	17 214	19 088	4,2

Divisions administratives	RGPH4-2013				
	Nombre ménages	Total	Masculin	Féminin	Taille ménage
ARROND: 10ème Arrondissement	9 724	38 728	18 191	20 537	4,0
GBENONKPO	1 215	5 178	2 473	2 705	4,3
KOUHOUNOU	1 648	6 400	3 062	3 338	3,9
MIDEDJI	1 291	4 941	2 341	2 600	3,8
MISSEKPLE	1 204	4 724	2 204	2 520	3,9
MISSOGBE	743	2 898	1 316	1 582	3,9
VEDOKO	832	3 478	1 582	1 896	4,2
YENAWA	2 791	11 109	5 213	5 896	4,0
ARROND: 11ème Arrondissement	8 342	34 879	17 764	17 115	4,2
GBEDIGA I	411	3 927	2 772	1 155	9,6
GBEDIGA II	356	1 454	698	756	4,1
GBEGAMEY I	560	2 036	1 005	1 031	3,6
GBEGAMEY II	611	2 148	1 031	1 117	3,5
GBEGAMEY III	550	2 117	992	1 125	3,8
GBEGAMEY IV	899	3 853	1 857	1 996	4,3
ST JEAN (MIFFONGOU)	802	3 298	1 582	1 716	4,1
ALLOBATIN	487	1 816	880	936	3,7
AYIDOTE	530	1 859	905	954	3,5
FINAGNON	733	2 827	1 382	1 445	3,9
HOUHEYHO I	783	3 045	1 526	1 519	3,9
HOUHEYHO II	1 162	4 716	2 272	2 444	4,1
VODJE CENTRE	458	1 783	862	921	3,9
ARROND: 12ème Arrondissement	24 547	97 920	47 235	50 685	4,0
AIBATIN I	1 117	3 939	1 875	2 064	3,5
CADJEHOUN I	976	3 459	1 643	1 816	3,5
COCOTIER	408	1 322	697	625	3,2
FIDJROSSE CENTRE	1 932	7 393	3 407	3 986	3,8
FIDJROSSE KPOTA	11 751	48 282	23 499	24 783	4,1
FIYEGNON I	1 531	6 211	2 961	3 250	4,1
FIYEGNON II	1 518	6 815	3 231	3 584	4,5
AHOUANLEKO	490	2 309	1 303	1 006	4,7
CADJEHOUN 2	1 181	4 736	2 233	2 503	4,0
CADJEHOUN 3	452	1 672	816	856	3,7
CADJEHOUN 4	859	3 283	1 548	1 735	3,8
CADJEHOUN 5	559	1 992	899	1 093	3,6
CADJEHOUN KPOTA	779	2 809	1 357	1 452	3,6
VODJE KPOTA	994	3 698	1 766	1 932	3,7
ARROND: 13ème Arrondissement	17 381	68 486	32 514	35 972	3,9
AGLA	11 034	44 145	20 969	23 176	4,0
AHOGBOHOUÉ	1 753	6 671	3 233	3 438	3,8
AIBATIN II	2 384	9 431	4 432	4 999	4,0
GBEDEGBE	972	3 652	1 743	1 909	3,8
HOUENOUSSOU	316	1 266	589	677	4,0
MISSITE	922	3 321	1 548	1 773	3,6

DEPARTEMENT DU MONO

Divisions administratives	RGPH4-2013				
	Nombre ménages	Total	Masculin	Féminin	Taille ménage
DEP: MONO	105 986	497 243	241 554	255 689	4,7
COM: ATHIEME	12 081	56 483	27 562	28 921	4,7
ARROND: ADOHOUN	3 549	19 356	9 487	9 869	5,5
ADAME	248	1 254	568	686	5,1
KPODJI	459	2 617	1 352	1 265	5,7
TCHICOMEY	458	2 332	1 159	1 173	5,1
AGBOGBOME	136	591	307	284	4,3
AGUIDAHOUE	282	1 799	848	951	6,4
AYOUCOME	302	1 307	663	644	4,3
KODJI	328	1 672	889	783	5,1
DEVEDODJI	186	1 073	530	543	5,8
GLETA	537	3 116	1 473	1 643	5,8
SEVOTINO	399	2 621	1 245	1 376	6,6
TOGUIDO	214	974	453	521	4,6
ARROND: ATCHANNOU	2 054	8 582	4 274	4 308	4,2
AKONANA	143	577	277	300	4,0
ALLOUNKOUI	259	1 188	614	574	4,6
ATCHANNOU	322	1 329	673	656	4,1
AVEGODOE	138	687	360	327	5,0
GOUDON	177	734	362	372	4,1
HOKPAME	268	1 001	480	521	3,7
HOUEGLE	146	551	260	291	3,8
HOUNKPON	146	652	327	325	4,5
KONOUHOUE	151	637	306	331	4,2
TADOKOME	304	1 226	615	611	4,0
ARROND: DEDEKPOE	955	4 579	2 270	2 309	4,8
ABLOGANME	180	862	422	440	4,8
AHOHO	401	1 931	959	972	4,8
DEVEME	174	651	305	346	3,7
MADEBUI	89	606	305	301	6,8
ZEDONOU	111	529	279	250	4,8
ARROND: KPINNOU	2 018	8 771	4 240	4 531	4,3
AVEDJI	201	788	388	400	3,9
AZONLIHOUE	207	884	389	495	4,3
BOCOHOUE	210	1 011	478	533	4,8
CONDJI AGNANME	264	1 150	567	583	4,4
DON AGBODOUGBE	273	1 225	628	597	4,5
DON CONDJI	141	625	291	334	4,4
HAHAME	331	1 363	669	694	4,1
KPINNOU	391	1 725	830	895	4,4
ARROND: ATHIEME	3 505	15 195	7 291	7 904	4,3
ADANLOKPE	477	1 980	956	1 024	4,2
ADJOVE	157	807	398	409	5,1
AGBOBADA	323	1 453	682	771	4,5
AGNIWEDJI	181	796	393	403	4,4
ASSEDJI	352	1 572	756	816	4,5
ATCHONTOE	193	950	454	496	4,9
ATHIEMEGAN	155	571	277	294	3,7
AWAME I	300	1 367	647	720	4,6
AWAME II	327	1 235	605	630	3,8
GBEDJI	305	1 204	573	631	3,9
KOUDOHOUNHOUE	143	537	267	270	3,8
SAZUE KPOTA	204	889	441	448	4,4
ZOUNHOUE KPAKPASSA	388	1 834	842	992	4,7
COM: BOPA	18 136	96 281	46 785	49 496	5,3
ARROND: AGBODJI	2 029	10 184	5 104	5 080	5,0

Divisions administratives	RGPH4-2013				
	Nombre ménages	Total	Masculin	Féminin	Taille ménage
AGBODJI	561	2 880	1 431	1 449	5,1
DJIDJOZOUN	372	1 638	832	806	4,4
HOUEGBO	155	805	379	426	5,2
HOUNVIATOUIN	220	1 254	637	617	5,7
LOGLOE	294	1 596	808	788	5,4
MEDETOGBO	238	1 184	602	582	5,0
ZIZAGUE	189	827	415	412	4,4
ARROND: BADAZOU	2 914	16 163	7 685	8 478	5,5
APLENOU	334	2 015	941	1 074	6,0
ATOE	446	2 481	1 199	1 282	5,6
BADAZOUIN	516	2 838	1 394	1 444	5,5
GNIDONOU	384	1 962	912	1 050	5,1
HONBETE	285	1 968	926	1 042	6,9
HONHOUI	195	896	442	454	4,6
KPAVE	254	1 291	605	686	5,1
MEDESSEDJI	246	1 066	509	557	4,3
ZOUNGBO	254	1 646	757	889	6,5
ARROND: GBAKPODJI	1 205	6 821	3 324	3 497	5,7
AHLOUME	232	1 237	602	635	5,3
BOLIME	212	1 276	606	670	6,0
GBAKPODJI	360	2 134	1 025	1 109	5,9
HOUEGANMEY	142	676	357	319	4,8
KPLATOE	259	1 498	734	764	5,8
ARROND: LOBOGO	5 537	28 598	13 871	14 727	5,2
ADJAME	191	824	384	440	4,3
DEVEDJI	371	1 948	915	1 033	5,3
DJOFOUN	265	1 421	683	738	5,4
DHODHO	817	5 008	2 453	2 555	6,1
LOBOGO GBEDE COME	1 328	6 899	3 430	3 469	5,2
LOBOGO GBETOCOME	1 090	5 301	2 486	2 815	4,9
GBOZEHOUE	330	1 552	764	788	4,7
HANGNANMEE	376	1 716	822	894	4,6
ATOHOUÉ	202	1 042	498	544	5,2
YONOUHOUE	265	1 317	635	682	5,0
TANVE	302	1 570	801	769	5,2
ARROND: POSSOTOME	1 664	7 782	3 769	4 013	4,7
AKOKPONAWA	384	1 860	913	947	4,8
OUASSA KPODJI	333	1 611	789	822	4,8
OUASSA TOKPA	175	872	406	466	5,0
OUOCOME	220	1 011	490	521	4,6
POSSOTOME	230	861	406	455	3,7
SEHOMI-DATO	141	611	288	323	4,3
SEHOMI KOGBOME	181	956	477	479	5,3
ARROND: YEGODOE	2 356	15 237	7 489	7 748	6,5
AVEGAME	182	1 433	715	718	7,9
DJEKIAN	243	1 531	740	791	6,3
FANDINWIN	237	1 701	831	870	7,2
LONFIN	317	2 305	1 174	1 131	7,3
TCHANTCHANKPO	179	1 415	705	710	7,9
TEKOZOUIN	218	1 264	610	654	5,8
TOHOUETA	367	2 117	1 026	1 091	5,8
YEGODOE	613	3 471	1 688	1 783	5,7
ARROND: BOPA	2 431	11 496	5 543	5 953	4,7
AGONSA	115	500	241	259	4,3
BOPA GBEDJI	339	1 616	745	871	4,8
BOPATCHANHOUE	206	811	390	421	3,9
DADO	226	916	426	490	4,1
DANSATIGO	155	874	417	457	5,6

Divisions administratives	RGPH4-2013				
	Nombre ménages	Total	Masculin	Féminin	Taille ménage
DOGUIA	143	763	343	420	5,3
GANTITOMEY	107	437	222	215	4,1
KPINDJICOME	82	377	197	180	4,6
KPINDJIGBEDJI	89	477	217	260	5,4
MASSE	251	1 275	676	599	5,1
SEHOUGBATO	257	1 157	576	581	4,5
TOHONOU	241	1 163	557	606	4,8
TOKPOE	220	1 130	536	594	5,1
COM: COME	18 862	79 989	38 507	41 482	4,2
ARROND: AGATOGBO	3 041	13 126	6 347	6 779	4,3
AGATOGBO	610	2 935	1 442	1 493	4,8
AHOUANDJIGO CONDJI	107	474	181	293	4,4
AHOUANDJIGO	328	1 228	639	589	3,7
DOHI	277	1 079	530	549	3,9
DONHOINNOU	145	474	236	238	3,3
GBADOU	121	368	178	190	3,0
GONGUEGBO	207	1 096	528	568	5,3
GONDGUEKPE	139	591	283	308	4,3
KOKOU CONDJI	94	370	184	186	3,9
KPETOU	641	3 200	1 538	1 662	5,0
ZINKPANOU	372	1 311	608	703	3,5
ARROND: AKODEHA	2 904	12 894	6 464	6 430	4,4
AKLOME	206	729	339	390	3,5
BOWOUE GBEDJI	581	2 907	1 440	1 467	5,0
DEGOUE	214	818	403	415	3,8
KPODJI	363	1 464	720	744	4,0
MEDEMAHOUE	302	1 374	658	716	4,5
MONGNONWI	481	2 355	1 225	1 130	4,9
TOKAN	385	1 566	826	740	4,1
TOSSOUHON	372	1 681	853	828	4,5
ARROND: OUEDEME-PEDAH	1 464	6 784	3 346	3 438	4,6
HONNOUGBO	239	1 067	542	525	4,5
KPETEKAN	205	870	449	421	4,2
KPODJI	241	1 148	582	566	4,8
PEDAH COME	438	1 989	947	1 042	4,5
TOTCHON AGNI	135	713	321	392	5,3
ZOUNTA	206	997	505	492	4,8
ARROND: OUMAKO	1 130	4 599	2 220	2 379	4,1
DJAKOTE	579	2 445	1 170	1 275	4,2
SIVAME	388	1 414	683	731	3,6
TOVE	163	740	367	373	4,5
ARROND: COME	10 323	42 586	20 130	22 456	4,1
AGOUTOME	443	1 904	892	1 012	4,3
AZANNOU	791	3 164	1 469	1 695	4,0
DJACOTE	1 394	5 584	2 668	2 916	4,0
GADOME I	634	2 842	1 327	1 515	4,5
GADOME II	674	2 724	1 315	1 409	4,0
HONGODE	4 623	19 248	9 067	10 181	4,2
HONVE COME	353	1 633	815	818	4,6
KANDE	877	3 240	1 518	1 722	3,7
NONGO	397	1 535	743	792	3,9
SOUKPOTOME	137	712	316	396	5,2
COM: GRAND-POPO	14 054	57 636	28 237	29 399	4,1
ARROND: ADJAHA	1 825	6 877	3 300	3 577	3,8
ADJAHA	366	1 367	644	723	3,7
COTOCOLI	63	213	111	102	3,4
CONHO	95	386	179	207	4,1
KPOVIDJI	472	1 702	812	890	3,6

Divisions administratives	RGPH4-2013				
	Nombre ménages	Total	Masculin	Féminin	Taille ménage
SEHO CONDJI	219	798	403	395	3,6
TODJONOUKOIN	351	1 204	573	631	3,4
TOKPA AIZO	259	1 207	578	629	4,7
ARROND: AGOUE	4 451	18 029	8 819	9 210	4,1
AGOUE I	890	3 759	1 858	1 901	4,2
AGOUE II	743	2 956	1 436	1 520	4,0
AYIGUINNOU	490	1 971	971	1 000	4,0
HILACONDJI	1 847	7 623	3 708	3 915	4,1
NIKOUÉ CONDJI	222	760	380	380	3,4
ZOGBEDJI	259	960	466	494	3,7
ARROND: AVLOH	1 055	4 741	2 319	2 422	4,5
ALLONGO	115	434	222	212	3,8
AVLOH CENTRE	135	823	432	391	6,1
AVLOH PLAGÉ	140	557	283	274	4,0
HAKOUÉ	406	1 858	866	992	4,6
KOUEA	72	363	180	183	5,0
KPEKO	187	706	336	370	3,8
ARROND: DJANGLANMEY	1 362	5 828	2 824	3 004	4,3
DEVICANMEY	146	608	290	318	4,2
DJANGLANMEY	333	1 383	695	688	4,2
HANMLANGNI	231	1 041	494	547	4,5
GOUNTOETO	182	826	386	440	4,5
KPATCHA-CONDJI	119	498	250	248	4,2
TOLEBEKPA	208	869	419	450	4,2
TOMADJIHOUE	143	603	290	313	4,2
ARROND: GBEHOUE	1 340	5 977	2 946	3 031	4,5
ADIMADO	160	633	319	314	4,0
GBEHOUE OUAATCHI	445	2 021	984	1 037	4,5
GBEHOUE PEDAH	158	779	370	409	4,9
KPABLE	239	988	499	489	4,1
SOHON	190	972	488	484	5,1
ZOGBEDJI	148	584	286	298	3,9
ARROND: SAZOUÉ	1 029	4 445	2 249	2 196	4,3
ADANKPE	82	378	201	177	4,6
GNITO	381	1 571	784	787	4,1
SAZUE	316	1 370	707	663	4,3
VODOME	250	1 126	557	569	4,5
ARROND: GRAND-POPO	2 992	11 739	5 780	5 959	3,9
AGONNEKANME	249	972	459	513	3,9
EWE CONDJI	495	1 751	858	893	3,5
APOUTAGBO	181	958	493	465	5,3
HEVE	351	1 271	594	677	3,6
HOUNDJOHOUNDJI	346	1 315	677	638	3,8
HOUSOUKOUÉ	446	1 817	849	968	4,1
ONKOUIHOUE	562	2 210	1 137	1 073	3,9
YODO CONDJI	362	1 445	713	732	4,0
COM: HOUÉYOGBE	22 031	101 893	49 187	52 706	4,6
ARROND: DAHE	4 209	19 536	9 443	10 093	4,6
AGUEHON	353	1 767	867	900	5,0
DAHE-AKLO	234	1 044	504	540	4,5
DAHE-KPODJI	974	4 383	2 123	2 260	4,5
DANHOUE	576	2 786	1 322	1 464	4,8
DJETOÉ	233	1 023	476	547	4,4
DJIBIO	894	3 990	1 983	2 007	4,5
GNANMAKO	144	770	361	409	5,3
HOUANKPA	561	2 630	1 261	1 369	4,7
KPASSAKANME	109	528	250	278	4,8
TOHOIN	131	615	296	319	4,7

Divisions administratives	RGPH4-2013				
	Nombre ménages	Total	Masculin	Féminin	Taille ménage
ARROND: DOUTOU	6 820	32 597	15 686	16 911	4,8
ADJAME	356	1 504	745	759	4,2
ADROME GBETO	466	2 138	991	1 147	4,6
ADROME KPOVIDJI	423	1 834	850	984	4,3
DOUTOU AGONGO	390	1 890	908	982	4,8
AHOULOUME	286	1 502	751	751	5,3
DIDONGBODO	250	1 183	591	592	4,7
DODJI	485	2 230	1 095	1 135	4,6
DOUTOU	1 297	5 838	2 732	3 106	4,5
GAHOUE	282	1 567	774	793	5,6
GBAGBONOU	253	1 176	573	603	4,6
GBOHO	136	617	310	307	4,5
GOGOHONDI	208	1 023	477	546	4,9
HLASSIGOUME	492	2 886	1 391	1 495	5,9
HOUNVI ATCHAGO	152	647	294	353	4,3
KOWENOU	262	1 407	712	695	5,4
MAIBOUI	612	2 961	1 440	1 521	4,8
TOKPA	470	2 194	1 052	1 142	4,7
ARROND: HONHOUE	1 645	7 682	3 774	3 908	4,7
DEVEDJI	251	1 270	643	627	5,1
GAVE	380	1 891	920	971	5,0
HONHOUE AGLE	300	1 290	621	669	4,3
HONHOUE AKLO	304	1 386	646	740	4,6
KPETOU GBADJI	229	990	510	480	4,3
TOGBONOU	181	855	434	421	4,7
ARROND: ZOUNGBONOU	1 876	8 804	4 257	4 547	4,7
DAVE	282	1 274	617	657	4,5
HOUNGA HOUEGBE	153	761	399	362	5,0
HOUNGA SALAHOUE	146	689	316	373	4,7
MANONKPON	524	2 707	1 347	1 360	5,2
TOHONOU	328	1 623	783	840	4,9
ZOUNGBONOU	443	1 750	795	955	4,0
ARROND: HOUEYOGBE	1 583	6 647	3 082	3 565	4,2
DINCOME	252	1 145	515	630	4,5
HOUNVI	213	944	451	493	4,4
KEDJI	164	642	276	366	3,9
KPODJI	297	1 142	552	590	3,8
TOHON	263	1 086	517	569	4,1
VEGODOE	208	872	395	477	4,2
ZINDJIHOUE	186	816	376	440	4,4
ARROND: SE	5 898	26 627	12 945	13 682	4,5
ADJIGO	153	625	319	306	4,1
ALLOGO	130	525	242	283	4,0
DRE	709	3 049	1 524	1 525	4,3
GBADAGLI	651	3 293	1 590	1 703	5,1
GBEDJI	315	1 391	660	731	4,4
GONFIOCOME 1	338	1 358	653	705	4,0
GONFIOCOME 2	735	3 196	1 535	1 661	4,3
HINDE	207	867	424	443	4,2
HONNOUGBO	631	3 134	1 509	1 625	5,0
LOGOHOUE	858	3 897	1 845	2 052	4,5
LOKOHOUE	262	1 209	570	639	4,6
SEBO	196	860	438	422	4,4
SOHOUNME	265	1 265	663	602	4,8
ZOUNME	448	1 958	973	985	4,4
COM: LOKOSSA	20 822	104 961	51 276	53 685	5,0
ARROND: AGAME	3 489	17 734	8 724	9 010	5,1
ADROGBO	746	3 971	1 950	2 021	5,3

Divisions administratives	RGPH4-2013				
	Nombre ménages	Total	Masculin	Féminin	Taille ménage
AGAME	546	2 313	1 120	1 193	4,2
AGNIGBAVEDJI	560	3 082	1 494	1 588	5,5
AHOTINSA	238	1 269	650	619	5,3
ALIGOUDO	1 180	5 781	2 882	2 899	4,9
AZIZONSA	219	1 318	628	690	6,0
ARROND: HOUIN	1 642	8 400	4 160	4 240	5,1
DESSA	513	2 583	1 321	1 262	5,0
HOUEDAHO	208	951	469	482	4,6
HOUIN TOKPA	275	1 288	618	670	4,7
KESSAWE	211	947	469	478	4,5
LOGBO	72	526	258	268	7,3
VEHA	363	2 105	1 025	1 080	5,8
ARROND: KOUDO	2 888	16 506	8 020	8 486	5,7
ADRODJI	220	1 244	607	637	5,7
AGNITO	480	2 812	1 383	1 429	5,9
KOUDO	730	4 035	1 953	2 082	5,5
KPLOGODOME	310	2 010	995	1 015	6,5
TINOUE	409	1 941	874	1 067	4,7
TOZOUME	739	4 464	2 208	2 256	6,0
ARROND: OUEDEME	2 769	15 075	7 220	7 855	5,4
ADJIGO KPODAVE	261	1 369	692	677	5,2
ADJOHOUE	177	942	438	504	5,3
AGONKANME	235	1 245	609	636	5,3
DANSIHOUE	360	2 089	998	1 091	5,8
DJONDJIZOUME	269	1 841	886	955	6,8
HLODO	256	1 219	576	643	4,8
KINWEDJI	224	1 011	475	536	4,5
MEDEHOUNTA	133	756	378	378	5,7
MONKPA-SEDJI	129	648	294	354	5,0
OUEDEME CADA	301	1 594	772	822	5,3
OUEDEME DJANGLANMEY	222	1 086	497	589	4,9
TOTINGA	202	1 275	605	670	6,3
ARROND: LOKOSSA	10 034	47 246	23 152	24 094	4,7
AGNIVEDJI	1 584	7 795	3 939	3 856	4,9
AGONVE	1 659	7 593	3 490	4 103	4,6
AHOUME DEKAME	674	2 552	1 241	1 311	3,8
ATIKPETA	364	1 936	961	975	5,3
DJEHADJI	195	1 123	528	595	5,8
DOUKONTA	276	1 238	591	647	4,5
FONGBA	632	3 269	1 632	1 637	5,2
GLO GUINCOME	827	3 521	1 657	1 864	4,3
GUENOUKON	340	1 774	880	894	5,2
SAGUE ZOUNHOUE	615	2 560	1 235	1 325	4,2
TAKON ZONGO	664	2 920	1 409	1 511	4,4
TCHICOME	1 000	4 702	2 246	2 456	4,7
TODOGA	172	853	414	439	5,0
TOGUEME	200	994	508	486	5,0
ZOUNGAME	89	385	176	209	4,3
ADJAKOME	743	4 031	2 245	1 786	5,4

DEPARTEMENT DE L'OUEME

Divisions administratives	RGPH4-2013				
	Nombre ménages	Total	Masculin	Féminin	Taille ménage
DEP: OUEME	232 620	1 100 404	534 814	565 590	4,7
COM: ADJARRA	21 363	97 424	47 415	50 009	4,6
ARROND: AGLOGBE	2 543	11 850	5 798	6 052	4,7
AGBOMEY-TAKPLIKPO	147	582	324	258	4,0
AGLOGBE	657	2 929	1 411	1 518	4,5
AYIHOUNZO	240	1 137	558	579	4,7
BOCOVI-TCHAKA	281	1 137	517	620	4,0
DO-HONGLA	273	1 338	661	677	4,9
HAHAME	313	1 485	731	754	4,7
SEDJE	177	963	481	482	5,4
TOKOME	284	1 466	700	766	5,2
VIDJINAN	171	813	415	398	4,8
ARROND: HONVIE	4 070	17 938	8 712	9 226	4,4
ADJATI I	589	2 633	1 253	1 380	4,5
ADJATI II	320	1 298	614	684	4,1
DJEVIE WADON	753	2 965	1 437	1 528	3,9
DOSSOUIE	306	1 357	630	727	4,4
GASSAKO	159	838	420	418	5,3
HONVIE	397	1 719	822	897	4,3
HOUNSA ASSIOGBOSSA	523	2 543	1 263	1 280	4,9
KPADOVIE	442	2 211	1 094	1 117	5,0
KPOVIE GBADA	581	2 374	1 179	1 195	4,1
ARROND: MALANHOUI	4 661	22 072	10 670	11 402	4,7
AGAOUGBETA	378	1 855	875	980	4,9
AGATA	516	2 138	999	1 139	4,1
ANANGBO	404	1 865	916	949	4,6
KPOTA	835	3 821	1 805	2 016	4,6
MALANHOUI	944	4 501	2 210	2 291	4,8
OUEKE	253	1 235	597	638	4,9
TANME	651	3 290	1 607	1 683	5,1
YEVIE	680	3 367	1 661	1 706	5,0
ARROND: MEDEDJONOU	4 566	21 432	10 584	10 848	4,7
ALLADAKO	622	2 847	1 401	1 446	4,6
DJAVI	825	4 252	2 091	2 161	5,2
GBANGNITO	614	2 712	1 301	1 411	4,4
GBEADJI	534	2 237	1 161	1 076	4,2
GBEHAMEY	264	1 313	666	647	5,0
LINDJA-DANGBA	458	2 439	1 188	1 251	5,3
MEDEDJONOU	503	2 289	1 106	1 183	4,6
SEME	428	2 057	1 041	1 016	4,8
TCHAKOU	318	1 286	629	657	4,0
ARROND: ADJARRA I	2 888	12 226	5 848	6 378	4,2
ADOVIE I	645	2 905	1 418	1 487	4,5
ADOVIE II	220	930	429	501	4,2
AHOUANDJI	211	885	398	487	4,2
AHOLOUKO	213	903	430	473	4,2
HOUNHOUEKO	546	2 175	1 070	1 105	4,0
HOUNSINVIE	539	2 289	1 124	1 165	4,2
HOUNVE	514	2 139	979	1 160	4,2
ARROND: ADJARRA II	2 635	11 906	5 803	6 103	4,5
ADJINA	776	3 332	1 576	1 756	4,3
AGBOTO	499	2 374	1 184	1 190	4,8
DROGBO	219	1 017	495	522	4,6
KPOTA	178	708	342	366	4,0
HOUEGBO	190	834	413	421	4,4
SOTA	773	3 641	1 793	1 848	4,7

Divisions administratives	RGPH4-2013				
	Nombre ménages	Total	Masculin	Féminin	Taille ménage
COM: ADJOHOUN	15 309	75 323	36 385	38 938	4,9
ARROND: AKPADANOU	1 541	8 571	4 055	4 516	5,6
ALLANDOHOU I	125	691	350	341	5,5
ALLANDOHOU II	169	1 111	521	590	6,6
DEKANME	158	968	453	515	6,1
FONLY	132	670	331	339	5,1
HOUEDO-AGUE	64	399	180	219	6,2
HOUEDO-WO	88	672	328	344	7,6
HOUINSA	408	1 953	901	1 052	4,8
KPATINSA	170	896	419	477	5,3
SOKPETINKON	227	1 211	572	639	5,3
ARROND: AWONOU	1 059	5 781	2 757	3 024	5,5
ABIDOMEY	187	1 041	500	541	5,6
ASSIGUI	174	930	446	484	5,3
AWONOU	214	1 267	603	664	5,9
SILIKO	484	2 543	1 208	1 335	5,3
ARROND: AZOWLISSE	4 701	22 057	10 625	11 432	4,7
ABEOKOUTA	410	1 894	918	976	4,6
AGUE GBAGODO	259	1 245	595	650	4,8
AKOUEHAN TOHOUE	231	1 034	535	499	4,5
CADEBOU	388	1 572	747	825	4,1
GBADA	882	4 485	2 202	2 283	5,1
GBEDOGO OUDANOU	347	1 366	661	705	3,9
GBEKANDJI I	494	2 258	1 041	1 217	4,6
GBEKANDJI II	366	1 976	942	1 034	5,4
HOUEDA	167	889	421	468	5,3
HOUSSA	278	1 128	528	600	4,1
KLOGBOMEY	166	704	321	383	4,2
KPODEDJI	296	1 402	690	712	4,7
SISSEKPA	314	1 659	816	843	5,3
TODE	103	445	208	237	4,3
ARROND: DEME	520	2 337	1 112	1 225	4,5
DEME	170	695	350	345	4,1
FANVI	185	902	420	482	4,9
GLA	96	302	139	163	3,1
AHLAN	69	438	203	235	6,3
ARROND: GANGBAN	3 164	15 602	7 647	7 955	4,9
AGONLIN	334	1 554	779	775	4,7
AHOUANDJANNANFON	185	890	438	452	4,8
DANNOU	669	3 373	1 660	1 713	5,0
GANGBAN	1 191	5 087	2 563	2 524	4,3
GOGBO	654	3 891	1 829	2 062	5,9
LOWE	131	807	378	429	6,2
ARROND: KODE	1 241	7 178	3 487	3 691	5,8
KODE AKPO	278	1 360	657	703	4,9
GBANNAN	128	803	394	409	6,3
HLANKPA	243	1 313	653	660	5,4
KAKANITCHOE	239	1 847	884	963	7,7
KODE AGUE	162	936	442	494	5,8
GOUKE	191	919	457	462	4,8
ARROND: TOGBOTA	617	3 374	1 660	1 714	5,5
TOGBOTA-AGUE	300	1 747	871	876	5,8
TOGBOTA-OUJIRA	317	1 627	789	838	5,1
ARROND: ADJOHOUN	2 466	10 423	5 042	5 381	4,2
ABATO	152	676	319	357	4,4
AGBAKON	127	511	240	271	4,0
ALLANZOUNME	396	1 589	734	855	4,0
ANAME KINDJI	84	387	197	190	4,6

Divisions administratives	RGPH4-2013				
	Nombre ménages	Total	Masculin	Féminin	Taille ménage
ASSROSSA	39	196	87	109	5,0
GOUTIN	542	2 419	1 103	1 316	4,5
HOUEKPA DOGBAME	128	580	279	301	4,5
HOUEKPA KPOTA	216	840	434	406	3,9
LOKOSSA	80	353	198	155	4,4
ZOUNGBOME	341	1 301	683	618	3,8
WADON	288	1 302	632	670	4,5
ZOUNGOME	73	269	136	133	3,7
COM: AGUEGUES	8 463	44 562	22 198	22 364	5,3
ARROND: AVAGBODJI	2 739	12 335	6 171	6 164	4,5
BE'MBE I	440	2 022	1 002	1 020	4,6
BE'MBE II	378	1 497	747	750	4,0
DJEKPE	529	2 502	1 252	1 250	4,7
BODJE	119	536	281	255	4,5
HOUINTA	808	3 516	1 777	1 739	4,4
AKPADON	465	2 262	1 112	1 150	4,9
ARROND: HOUEDOME	2 743	14 782	7 439	7 343	5,4
AGBODJEDO	141	540	263	277	3,8
AHOLOUKOME	513	2 882	1 478	1 404	5,6
AKODJI	79	483	242	241	6,1
AKPOLOUKOME	590	3 069	1 533	1 536	5,2
DOGODO	680	3 677	1 890	1 787	5,4
SOMAYI	193	1 387	685	702	7,2
ZINVIEKOME	547	2 744	1 348	1 396	5,0
ARROND: ZOUNGAME	2 981	17 445	8 588	8 857	5,9
ANIVIEKOME	500	2 802	1 404	1 398	5,6
DJIGBEKOME	383	2 748	1 277	1 471	7,2
DONOUKPA	339	1 812	887	925	5,3
HOUNDEKOME	477	2 782	1 387	1 395	5,8
KINDJI	300	1 952	940	1 012	6,5
KINTOKOME	445	2 457	1 250	1 207	5,5
SOHEKOME	219	1 223	601	622	5,6
TRANKOME	318	1 669	842	827	5,2
COM: AKPRO-MISSERETE	23 866	127 249	62 267	64 982	5,3
ARROND: GOME-SOTA	2 896	15 345	7 386	7 959	5,3
AGONDOZOUN	930	4 698	2 284	2 414	5,1
GOME DOKO	415	1 988	980	1 008	4,8
GOME SOTA	445	2 444	1 177	1 267	5,5
HOUNLI	220	1 257	568	689	5,7
TCHOUKOU KPEVI	348	2 019	972	1 047	5,8
ZOUNDJI	538	2 939	1 405	1 534	5,5
ARROND: KATAGON	3 146	17 860	8 533	9 327	5,7
AMOULOLO	624	3 408	1 624	1 784	5,5
ANIANLI	101	469	233	236	4,6
GBAKPO SEDJE	191	2 031	962	1 069	10,6
KATAGON	449	2 553	1 191	1 362	5,7
OUAYI SOGBE	344	1 659	802	857	4,8
UEZOUNME DAHO	169	868	399	469	5,1
OUIYA	172	760	351	409	4,4
GOGBE ALIGO	253	1 332	653	679	5,3
TCHIAN	295	1 568	764	804	5,3
TOHOUKANME	220	1 150	562	588	5,2
TOKPA OUETE	130	907	420	487	7,0
VANTE	198	1 155	572	583	5,8
ARROND: VAKON	7 709	38 806	19 019	19 787	5,0
DANTO	1 623	8 115	3 936	4 179	5,0
GOUAKO KOTOCLOME	1 140	5 563	2 761	2 802	4,9
SOHOMEY	399	2 110	1 035	1 075	5,3

Divisions administratives	RGPH4-2013				
	Nombre ménages	Total	Masculin	Féminin	Taille ménage
VAKON ADANHOUE	1 298	6 745	3 309	3 436	5,2
VAKON AZOHOUE	2 117	10 305	5 037	5 268	4,9
VAKON GBO	1 132	5 968	2 941	3 027	5,3
ARROND: ZOUNGBOME	2 180	13 581	6 429	7 152	6,2
ALLAGBA	354	2 168	1 040	1 128	6,1
HOUEZOUNME-KPEVI	233	1 506	687	819	6,5
KOUDJANANDA	275	2 027	947	1 080	7,4
KPANOUKPADE	588	3 787	1 808	1 979	6,4
KPOLE	301	1 739	816	923	5,8
ZOUNGBOME	429	2 354	1 131	1 223	5,5
ARROND: AKPRO-MISSERETE	7 935	41 657	20 900	20 757	5,2
ABOGOME	1 549	8 150	3 976	4 174	5,3
AKPAKANME	1 252	6 382	3 092	3 290	5,1
AKPRO HANZOUNME	663	3 406	1 626	1 780	5,1
AKPRO MISSERETE	1 292	6 624	3 301	3 323	5,1
BLEHOUAN	241	1 145	536	609	4,8
DANME LOKONON	1 014	6 021	3 534	2 487	5,9
GANMI	151	633	293	340	4,2
GBEDJI ADOKON	460	2 320	1 176	1 144	5,0
KOUVE	567	3 007	1 450	1 557	5,3
KPOGON	746	3 969	1 916	2 053	5,3
COM: AVRANKOU	26 427	128 050	62 298	65 752	4,8
ARROND: ATCHOUKPA	7 222	35 232	17 348	17 884	4,9
MALE	1 488	6 822	3 336	3 486	4,6
OUIINDODJI	1 160	5 250	2 650	2 600	4,5
TANZOUN	2 148	10 851	5 285	5 566	5,1
ATCHOUKPA TCHOUKOU DAHO	114	531	243	288	4,7
ATCHOUKPA TODEDI	703	4 010	1 984	2 026	5,7
ATCHOUKPA TOKPA	286	1 419	689	730	5,0
YONHOSSOU					
ATCHOUKPE VODENOU	726	3 574	1 774	1 800	4,9
ATCHOUKPA ZOUNGUE	597	2 775	1 387	1 388	4,6
ARROND: DJOMON	4 325	21 920	10 638	11 282	5,1
AFFANDJI-TANME	636	3 626	1 781	1 845	5,7
AHOVO	1 007	4 734	2 266	2 468	4,7
DANME-KPOSSOU	264	1 325	633	692	5,0
DJOMON	144	676	338	338	4,7
GBETCHOU	274	1 400	683	717	5,1
GBODJI	153	734	395	339	4,8
GBOKOUSSO	125	653	317	336	5,2
HOUELI	100	501	235	266	5,0
HOUNGO	166	980	464	516	5,9
LOTIN GBEDJEHOUI	949	4 486	2 147	2 339	4,7
SEDJE-AHOVO	104	549	288	261	5,3
SEKANME	403	2 256	1 091	1 165	5,6
ARROND: GBOZOUNME	2 089	9 949	4 886	5 063	4,8
AGAMADIN	254	1 361	657	704	5,4
AGBOMASSE	560	2 491	1 239	1 252	4,4
GBOZOUNME	663	3 246	1 566	1 680	4,9
HOUNGON DJINON	283	1 485	716	769	5,2
SELIGON	329	1 366	708	658	4,2
ARROND: KOUTY	3 738	18 312	8 736	9 576	4,9
AFFOMADJE-KADA	427	2 063	957	1 106	4,8
GBAGLA-GANFAN	921	4 890	2 381	2 509	5,3
GBAGLA-KOKE	357	1 635	738	897	4,6
GBOHOUNGBO	276	1 445	655	790	5,2
KOUTI-KARO	347	1 711	848	863	4,9
KOUTI-LOGON	686	3 152	1 490	1 662	4,6

Divisions administratives	RGPH4-2013				
	Nombre ménages	Total	Masculin	Féminin	Taille ménage
LOKO-DAVE	155	794	386	408	5,1
TOKPO	569	2 622	1 281	1 341	4,6
ARROND: OUANHO	3 113	15 034	7 295	7 739	4,8
GBAKPO YENOUACLE	1 025	5 347	2 605	2 742	5,2
HEHOUN	493	2 572	1 273	1 299	5,2
OUANHO	865	3 702	1 754	1 948	4,3
TCHAKLA	730	3 413	1 663	1 750	4,7
ARROND: SADO	1 566	7 277	3 483	3 794	4,6
DANME-TOVIHOUDJI	289	1 381	651	730	4,8
KATE-KLIKO	255	1 215	606	609	4,8
KOTAN	298	1 355	621	734	4,5
SADO	228	1 049	531	518	4,6
VAGNON	260	1 214	575	639	4,7
WAMON	236	1 063	499	564	4,5
ARROND: AVRANKOU	4 374	20 326	9 912	10 414	4,6
AVALIGBO	255	1 205	553	652	4,7
DANGBODJI	277	1 439	710	729	5,2
GBEGODO	331	1 450	718	732	4,4
HOUEDAKOME	336	1 609	766	843	4,8
HOUZE	676	3 389	1 699	1 690	5,0
HOUNDOME-ALIGO	239	1 000	454	546	4,2
KOGBOME	274	1 264	603	661	4,6
LATCHE OUEZOUNME	772	3 486	1 705	1 781	4,5
SEDJE	1 214	5 484	2 704	2 780	4,5
COM: BONOU	7 721	44 349	21 360	22 989	5,7
ARROND: AFFAME	1 371	7 733	3 695	4 038	5,6
AFFAME CENTRE	312	1 617	794	823	5,2
DASSO	148	847	412	435	5,7
SOTA	135	768	347	421	5,7
AGBOSSO	360	2 109	1 028	1 081	5,9
WOVIME	187	1 100	507	593	5,9
ZOUKOU	229	1 292	607	685	5,6
ARROND: ATCHONSA	1 547	8 322	4 050	4 272	5,4
AGONHOU	142	714	364	350	5,0
AGOMAHAN	376	2 356	1 117	1 239	6,3
DOGBA	263	1 494	720	774	5,7
DOGBA HE	492	2 371	1 147	1 224	4,8
GBOA	274	1 387	702	685	5,1
ARROND: DAME-WOGON	1 414	7 657	3 702	3 955	5,4
AHOUANZONME	318	1 840	883	957	5,8
ASSROSSA	577	3 067	1 521	1 546	5,3
AVLANKANME	208	1 246	590	656	6,0
DAME WOGON	231	1 031	485	546	4,5
GNAHOU	80	473	223	250	5,9
ARROND: HOUNVIGUE	1 380	8 576	4 087	4 489	6,2
ABEOKOUTA	201	1 071	482	589	5,3
ADIDO	427	2 634	1 234	1 400	6,2
ALLANKPON	333	2 169	1 063	1 106	6,5
ATANKPE	254	1 736	840	896	6,8
HOUNVIGUE	165	966	468	498	5,9
ARROND: BONOU	2 009	12 061	5 826	6 235	6,0
AGBONAN	670	4 748	2 298	2 450	7,1
ATCHABITA	127	619	322	297	4,9
AYOGO	65	339	180	159	5,2
AZONGBOSSA	87	490	236	254	5,6
BONOU CENTRE	653	3 268	1 583	1 685	5,0
LOKOSSA	33	162	77	85	4,9
OUEBOSSOU	374	2 435	1 130	1 305	6,5

Divisions administratives	RGPH4-2013				
	Nombre ménages	Total	Masculin	Féminin	Taille ménage
COM: DANGBO	19 613	96 426	47 281	49 145	4,9
ARROND: DEKIN	1 833	8 880	4 431	4 449	4,8
AFFIO	440	2 007	1 038	969	4,6
HOUNHOUE	674	3 488	1 679	1 809	5,2
KODEKPEME	241	1 234	617	617	5,1
TOGBOHOUNSOU	478	2 151	1 097	1 054	4,5
ARROND: GBEKO	2 777	14 861	7 326	7 535	5,4
AGBANTA	512	2 574	1 277	1 297	5,0
ALANWADAN	114	529	253	276	4,6
DANKO	306	1 405	650	755	4,6
GBEKO	286	1 641	847	794	5,7
GBEKO B	270	1 460	713	747	5,4
GBEKO C	494	2 681	1 340	1 341	5,4
GBEKO D	444	2 671	1 328	1 343	6,0
GBESSOUME	125	743	359	384	5,9
SEHO DJIGBE	226	1 157	559	598	5,1
ARROND: HOUEDOMEY	3 653	17 507	8 739	8 768	4,8
ADJIDO	764	3 410	1 741	1 669	4,5
AGBONOU	319	1 515	737	778	4,7
AGONGUE	604	3 100	1 533	1 567	5,1
DAME	894	4 011	2 011	2 000	4,5
DEWEME DAHO	214	1 056	509	547	4,9
HOUEDOMEY	444	2 192	1 118	1 074	4,9
SODJI	168	929	467	462	5,5
WOZOMEY	246	1 294	623	671	5,3
ARROND: HOZIN	3 420	16 327	8 065	8 262	4,8
AKPAME	882	4 391	2 153	2 238	5,0
DJIGBE	1 198	5 600	2 772	2 828	4,7
HONDJI	386	1 880	914	966	4,9
HOZIN	469	1 984	997	987	4,2
LAKE	268	1 480	717	763	5,5
TOKPA-KOUDJOTA	217	992	512	480	4,6
ARROND: KESSOUNOU	2 870	13 609	6 643	6 966	4,7
GLAHOUNSA	738	3 445	1 660	1 785	4,7
HETIN-GLEHOUE	81	404	180	224	5,0
HETIN-SOTA	794	3 709	1 827	1 882	4,7
KODONOU	470	2 229	1 121	1 108	4,7
KESSOUNNOU I	787	3 822	1 855	1 967	4,9
ARROND: ZOUNGUE	2 382	12 404	5 884	6 520	5,2
AKOKPONAWA	184	980	418	562	5,3
FINGNINKANME	175	960	469	491	5,5
MITRO	397	1 855	895	960	4,7
YOKON	739	3 233	1 535	1 698	4,4
ZOUNGUE	523	3 016	1 441	1 575	5,8
ZOUNGUE B	40	223	100	123	5,6
ZOUNTA	324	2 137	1 026	1 111	6,6
ARROND: DANGBO	2 678	12 838	6 193	6 645	4,8
DANGBO CENTRE	1 264	6 033	2 897	3 136	4,8
DOGLA	471	2 329	1 097	1 232	4,9
DOKOME	198	821	373	448	4,1
KE	376	1 898	919	979	5,0
MONDOTOKPA	271	1 219	648	571	4,5
TOVE	98	538	259	279	5,5
COM: PORTO-NOVO	60 368	264 320	126 016	138 304	4,4
ARROND: 1er Arrondissement	8 498	33 161	15 434	17 727	3,9
ACCRON GOGANKOME	567	2 243	1 040	1 203	4,0
ADJEGOUNLE	433	1 523	687	836	3,5
ADOME	139	542	237	305	3,9

Divisions administratives	RGPH4-2013				
	Nombre ménages	Total	Masculin	Féminin	Taille ménage
AHOUCANTINKOMEY	238	958	414	544	4,0
AKPASSA ODO OBA	152	661	301	360	4,3
AVASSA BAGORO AGBOKOME	268	1 140	483	657	4,3
AYETORO	183	677	307	370	3,7
AIMLONFIDE	303	1 256	567	689	4,1
AGANSAKOME DOTA	201	685	327	358	3,4
ATTINGBANSA					
DEGUE-KOMEY	168	689	314	375	4,1
FLEKOMEY-ILEFIE	252	1 037	491	546	4,1
GANTO	130	587	336	251	4,5
GBASSOU BODOKOME	192	605	299	306	3,2
GBEKON	942	3 843	1 815	2 028	4,1
GUEVIE ZINKOMEY	194	759	332	427	3,9
HONDJI HONNOU FILLA	232	723	352	371	3,1
HOUEGBO HLINKOMEY	400	1 483	652	831	3,7
HOUEZOUME	123	515	228	287	4,2
HOUEYOGBE GBEDJI	440	2 106	1 043	1 063	4,8
IDI ARABA	127	521	237	284	4,1
KPOTA SANDODO	209	743	349	394	3,6
LOKOSSA	221	775	362	413	3,5
OGANLA GARE EST	679	2 441	1 189	1 252	3,6
SADOGNON ADJEGOUNLE	305	1 213	560	653	4,0
SADOGNON WOUSSA	312	1 299	557	742	4,2
SAGBO KOSSOUKODE	216	821	385	436	3,8
TOFEINKOME SOHOME	370	1 491	716	775	4,0
TOGO ADANKOME	177	594	278	316	3,4
VEKPA	325	1 231	576	655	3,8
ARROND: 2ème Arrondissement	11 742	52 571	25 017	27 554	4,5
AGBOKOU I	2 100	8 864	4 251	4 613	4,2
AGBOKOU II	589	2 707	1 291	1 416	4,6
AGBOKOU III	750	3 153	1 494	1 659	4,2
ATTAKE I	437	1 625	766	859	3,7
ATTAKE II	565	2 299	1 089	1 210	4,1
DJEGAN DAHO	315	1 478	712	766	4,7
GBEZOUNKPA	739	3 348	1 574	1 774	4,5
GUEVIE DJEGANTO	540	2 089	1 062	1 027	3,9
KANDEVIE III	846	4 317	1 952	2 365	5,1
KOUTONGBE	1 619	7 387	3 476	3 911	4,6
LISSESSA	413	1 804	883	921	4,4
TCHINVIE SEDJEKO HINKOUDE	2 369	11 305	5 360	5 945	4,8
ZOUNKPA	460	2 195	1 107	1 088	4,8
ARROND: 3ème Arrondissement	7 815	33 535	16 472	17 063	4,3
ADJINA NORD	263	1 000	472	528	3,8
ADJINA SUD	352	1 842	949	893	5,2
DJASSIN DAHO	447	2 065	985	1 080	4,6
DJASSIN ZOUME	588	2 426	1 165	1 261	4,1
OUELINDA I	406	1 535	720	815	3,8
FOUN FOUN AVAKPA KPODJI	823	3 623	1 834	1 789	4,4
OUELINDA II	261	1 156	556	600	4,4
AVAKPA TOKPA	577	2 483	1 210	1 273	4,3
FOUN FOUN DJAGUIDI	361	1 700	816	884	4,7
FOUN FOUN GBEGO	745	2 975	1 417	1 558	4,0
FOUN FOUN SODJI	500	2 285	1 129	1 156	4,6
FOUN FOUN TOKPA	687	2 949	1 376	1 573	4,3
HASSOU AGUE	115	371	168	203	3,2
OGANLA ATAKPAME	118	431	207	224	3,7
OGANLA NORD	319	1 175	551	624	3,7
OGANLA GARE SUD	155	517	241	276	3,3

Divisions administratives	RGPH4-2013				
	Nombre ménages	Total	Masculin	Féminin	Taille ménage
OGANLA POSTE	131	1 320	1 004	316	10,1
OGANLA SOKE	60	430	201	229	7,2
ZEBOU-AGA	201	778	351	427	3,9
ZEBOU-AHOUEANGBO	335	1 143	505	638	3,4
ZEBOU ITATIGRI	180	575	276	299	3,2
ZEBOU-MASSE	191	756	339	417	4,0
ARROND: 4ème Arrondissement	14 125	63 306	29 900	33 406	4,5
ANAVIE	1 752	8 433	3 929	4 504	4,8
CHATEAU D'EAU	456	1 797	807	990	3,9
DJAGUIDI	850	3 491	1 619	1 872	4,1
DJEGAN KPEVI	1 348	6 245	2 987	3 258	4,6
DODJI	1 543	6 983	3 306	3 677	4,5
GANTO	481	1 862	838	1 024	3,9
GBEDJROMEDE	1 181	4 806	2 264	2 542	4,1
GBODJE	1 719	8 036	3 852	4 184	4,7
GUEVIE	1 320	5 903	2 901	3 002	4,5
HLOMGOU	720	3 438	1 624	1 814	4,8
HOUNSA	798	3 638	1 773	1 865	4,6
HOUNSOUKO	777	3 508	1 657	1 851	4,5
KANDEVIE-MISSOGBE	498	2 105	989	1 116	4,2
KANDEVIE-OWODE	682	3 061	1 354	1 707	4,5
ARROND: 5ème Arrondissement	18 188	81 747	39 193	42 554	4,5
AKONABOE	1 597	6 877	3 296	3 581	4,3
DJILADO	579	2 707	1 291	1 416	4,7
DOWA	5 943	26 436	12 763	13 673	4,4
HOUINVIE	532	2 353	1 121	1 232	4,4
LOUHO	943	4 658	2 287	2 371	4,9
OUANDO	2 785	12 565	5 999	6 566	4,5
TOKPOTA I	3 227	14 543	6 913	7 630	4,5
TOKPOTA II	2 582	11 608	5 523	6 085	4,5
COM: SEME-KPODJI	49 490	222 701	109 594	113 107	4,5
ARROND: AGBLANGANDAN	13 346	57 762	28 643	29 119	4,3
AGBALILAME	2 366	10 217	5 113	5 104	4,3
AGBLANGANDAN	2 345	10 179	4 999	5 180	4,3
AKPOKPOTA	728	3 110	1 550	1 560	4,3
DAVATIN	426	1 753	880	873	4,1
GBAKPODJI	288	1 568	787	781	5,4
KADJAKOME	405	1 761	872	889	4,3
LOKOKOUCOUME	2 668	11 070	5 427	5 643	4,1
MOUDOKOME	319	1 275	655	620	4,0
SEKANDJI	3 801	16 829	8 360	8 469	4,4
ARROND: AHOLOUYEME	2 822	13 218	6 616	6 602	4,7
AGONSA GBO	308	1 570	773	797	5,1
DJEHO	212	1 092	564	528	5,2
GOHO	394	1 646	811	835	4,2
KETONOU	1 191	5 528	2 793	2 735	4,6
TORRI AGONSA	717	3 382	1 675	1 707	4,7
ARROND: DJEREGBE	4 289	20 462	9 959	10 503	4,8
AWANOU	370	1 826	883	943	4,9
DJEREGBE	2 143	9 850	4 810	5 040	4,6
GBEHONME	789	3 856	1 912	1 944	4,9
GBOKPA	372	1 906	902	1 004	5,1
HOUINTA	615	3 024	1 452	1 572	4,9
ARROND: EKPE	16 577	75 313	37 263	38 050	4,5
DJEFFA GLEGBONOU	1 914	9 224	4 633	4 591	4,8
DJEFFA HOUEDOME	2 610	11 985	5 894	6 091	4,6
EKPE I	2 571	10 632	5 317	5 315	4,1
EKPE II	4 904	22 022	10 861	11 161	4,5

Divisions administratives	RGPH4-2013				
	Nombre ménages	Total	Masculin	Féminin	Taille ménage
EKPE III	2 712	12 050	5 825	6 225	4,4
TCHONVI	1 866	9 400	4 733	4 667	5,0
ARROND: TOHOUE	7 383	32 310	15 618	16 692	4,4
AHLOME	318	1 503	743	760	4,7
AYOKPO	144	658	321	337	4,6
DJA	160	660	325	335	4,1
GLOGBO	3 978	17 268	8 283	8 985	4,3
HOVIDOKPO	160	723	359	364	4,5
KPOGUIDI	843	3 626	1 772	1 854	4,3
KRAKE DAHO	368	1 545	751	794	4,2
TOHOUE	488	2 220	1 088	1 132	4,5
WEGBEDO ADIEME	924	4 107	1 976	2 131	4,4
ARROND: SEME-KPODJI	5 073	23 636	11 495	12 141	4,7
AGONGO	883	4 399	2 162	2 237	5,0
PODJI AGUE	1 558	6 981	3 350	3 631	4,5
OKOUN SEME	780	3 452	1 697	1 755	4,4
SEME KPODJI	1 852	8 804	4 286	4 518	4,8

DEPARTEMENT DU PLATEAU

Divisions administratives	RGPH4-2013				
	Nombre ménages	Total	Masculin	Féminin	Taille ménage
DEP: PLATEAU	110 532	622 372	300 065	322 307	5,6
COM: ADJA-OUERE	19 226	116 282	56 856	59 426	6,0
ARROND: IKPINLE	4 370	22 277	10 534	11 743	5,1
ATAN-EWE	305	1 591	727	864	5,2
ATAN-OUIGNAN	313	1 624	772	852	5,2
FOUDITI	168	897	422	475	5,3
IGBO-IROKO	162	805	375	430	5,0
IGBO ORO	194	884	411	473	4,6
IKPINLE	1 893	9 527	4 552	4 975	5,0
ILAKO	169	739	342	397	4,4
ITA BOLARINWA	1 166	6 210	2 933	3 277	5,3
ARROND: KPOULOU	1 946	13 922	6 986	6 936	7,2
HOUEDAME	462	3 779	1 932	1 847	8,2
TOHOU	218	1 580	757	823	7,2
KPOULOU IDI EKPE	288	1 890	929	961	6,6
KPOUILOU-ITCHAKPO	678	4 660	2 366	2 294	6,9
KPOULOU ITCHOUGAN	104	560	292	268	5,4
TROBOSSI	196	1 453	710	743	7,4
ARROND: MASSE	3 629	25 938	13 107	12 831	7,1
ABADAGO	636	5 150	2 502	2 648	8,1
IGBO IKOKO	368	2 420	1 179	1 241	6,6
ICHOUGBO	119	1 029	541	488	8,6
MASSE	541	3 139	1 812	1 327	5,8
MOWOBANI	460	3 413	1 685	1 728	7,4
OGOURO	275	1 843	919	924	6,7
TEFI OKE IGBALA	207	1 309	687	622	6,3
OKE OLA	637	4 467	2 190	2 277	7,0
OKO DJEGUEDE	386	3 168	1 592	1 576	8,2
ARROND: OKO-AKARE	3 170	17 732	8 461	9 271	5,6
OBANIGBE FOUJITI	234	1 147	560	587	4,9
ITA EGBEBI	333	1 919	895	1 024	5,8
KOKOROKONHOUN	441	2 626	1 244	1 382	6,0
OGOUKPATE	808	4 238	2 018	2 220	5,2
OKO AKARE	664	3 529	1 654	1 875	5,3
OLOGO	535	3 115	1 526	1 589	5,8
IWINKA	155	1 158	564	594	7,5
ARROND: TATONNOUKON	2 363	14 445	6 960	7 485	6,1
DJIDAGBA	273	1 602	746	856	5,9
ITCHANGNI	162	1 168	560	608	7,2
ITCHAGBA GBADODO	130	798	369	429	6,1
LOGOU	351	2 778	1 345	1 433	7,9
OLOHOUNGBODJE	128	711	334	377	5,6
OUIGNAN GBADODO	191	1 145	559	586	6,0
TATONNOUKON	1 128	6 243	3 047	3 196	5,5
ARROND: ADJA-OUERE	3 748	21 968	10 808	11 160	5,9
AFFACHA	263	1 262	631	631	4,8
DOGBO	304	1 862	975	887	6,1
GBAGBATA	396	2 308	1 121	1 187	5,8
IGBA	397	2 436	1 158	1 278	6,1
HOUELI GABA	368	2 228	1 081	1 147	6,1
ITCHEDE	84	382	172	210	4,5
OBEKE-OUERE	891	5 396	2 580	2 816	6,1
OKE-ODAN	572	3 552	1 879	1 673	6,2
IKOFFIN	210	1 256	594	662	6,0
TOFFO	263	1 286	617	669	4,9
COM: IFANGNI	21 362	110 973	53 124	57 849	5,2

Divisions administratives	RGPH4-2013				
	Nombre ménages	Total	Masculin	Féminin	Taille ménage
ARROND: BANIGBE	4 848	25 974	12 346	13 628	5,4
AKADJA	816	5 024	2 432	2 592	6,2
BANIGBE GARE	759	3 828	1 842	1 986	5,0
BANIGBE LOKOSSA	959	5 327	2 490	2 837	5,6
BANIGBE NAGOT	505	2 301	1 070	1 231	4,6
DANGBAN	296	1 317	646	671	4,4
DOKE	835	4 661	2 222	2 439	5,6
HEGO	367	1 937	933	1 004	5,3
SEDO	311	1 579	711	868	5,1
ARROND: DAAGBE	2 892	14 441	6 896	7 545	5,0
ADANMAYI	391	2 097	978	1 119	5,4
GBLOBLO	469	2 319	1 066	1 253	4,9
DAAGBE DJEDJE	224	1 201	559	642	5,4
DAAGBE-NAGOT	673	3 462	1 633	1 829	5,1
ODAN	288	1 345	656	689	4,7
DJEGOU DJEDJE	563	2 736	1 400	1 336	4,9
DJEGOU NAGOT	284	1 281	604	677	4,5
ARROND: KO-KOUMOLOU	2 635	13 751	6 663	7 088	5,2
KITIGBO	727	3 430	1 620	1 810	4,7
KO-AYIDJEDO	174	1 159	573	586	6,7
KO-DOGBA	809	4 195	2 065	2 130	5,2
KO-KOUMOLOU	667	3 535	1 707	1 828	5,3
KO-OGOUE	258	1 432	698	734	5,6
ARROND: LAGBE	2 762	13 745	6 583	7 162	5,0
HOUMBO DJEDJE	514	2 720	1 306	1 414	5,3
HOUMBO NAGOT	258	1 268	613	655	4,9
KOUYE	229	1 010	465	545	4,4
LAGBE	317	1 612	790	822	5,1
SOBE	513	2 693	1 282	1 411	5,2
SOKOU	368	2 036	982	1 054	5,5
ZIAN	563	2 406	1 145	1 261	4,3
ARROND: TCHAADA	2 261	11 078	5 338	5 740	4,9
DESSAH	346	2 066	1 006	1 060	6,0
KETOU-GBECON	445	2 069	991	1 078	4,6
KETOUKPE	324	1 512	721	791	4,7
KO-ANAGODO	445	1 943	925	1 018	4,4
MONGBA	260	1 425	692	733	5,5
TCHAADA	441	2 063	1 003	1 060	4,7
ARROND: IFANGNI	5 964	31 984	15 298	16 686	5,4
AYETEDJOU	501	2 575	1 198	1 377	5,1
BAODJO	327	1 808	886	922	5,5
GANMI	809	4 283	2 088	2 195	5,3
GBOKOUTOU	169	812	388	424	4,8
IGOLO	1 914	10 065	4 895	5 170	5,3
IGUIGNANHOUN	121	722	346	376	6,0
ITA SOUMBA	255	1 380	615	765	5,4
IFANGNI	1 868	10 339	4 882	5 457	5,5
COM: KETOU	28 059	157 352	76 827	80 525	5,6
ARROND: ADAKPLAME	3 182	20 218	9 944	10 274	6,4
ADAKPLAME	1 368	9 245	4 485	4 760	6,8
AGOULIN PAHOU	445	2 641	1 322	1 319	5,9
AGUIGADJI	217	1 302	656	646	6,0
DOGO	442	2 652	1 368	1 284	6,0
EWE	710	4 378	2 113	2 265	6,2
ARROND: IDIGNY	8 024	46 444	22 733	23 711	5,8
EFEHOUNTE	1 433	9 000	4 327	4 673	6,3
IDIGNY CENTRE	2 489	13 712	6 775	6 937	5,5
ILLADJI	1 024	6 637	3 244	3 393	6,5

Divisions administratives	RGPH4-2013				
	Nombre ménages	Total	Masculin	Féminin	Taille ménage
ILLARA	1 454	7 769	3 710	4 059	5,3
ILLECHIN	239	1 209	641	568	5,1
ILLIKIMOU	895	5 332	2 603	2 729	6,0
ISSELOU	204	1 466	763	703	7,2
OBA TEDO	286	1 319	670	649	4,6
ARROND: KPANKOU	4 326	27 078	13 173	13 905	6,3
ADJOZOUNME	426	2 635	1 275	1 360	6,2
AYEKOU	688	4 776	2 325	2 451	6,9
GANGNIGON	295	1 727	849	878	5,9
KPANKOU CENTRE	785	4 366	2 166	2 200	5,6
MOWODANI	1 088	7 195	3 407	3 788	6,6
SODJI	338	2 052	1 000	1 052	6,1
VEDJI	706	4 327	2 151	2 176	6,1
ARROND: ODOMETA	2 044	14 802	7 040	7 762	7,2
ATANKA	663	4 826	2 265	2 561	7,3
ATANTCHOUKPA	708	5 209	2 468	2 741	7,4
BOLOROUNFE	303	2 275	1 109	1 166	7,5
ODOMETA	370	2 492	1 198	1 294	6,7
ARROND: OKPOMETA	1 760	9 184	4 592	4 592	5,2
IDJOU	197	1 026	495	531	5,2
OFIA	365	2 114	1 075	1 039	5,8
OKPOMETA	448	2 188	1 077	1 111	4,9
OMOU	750	3 856	1 945	1 911	5,1
ARROND: KETOU	8 723	39 626	19 345	20 281	4,5
ATCHOUBI	1 641	7 733	3 893	3 840	4,7
DAGBANDJI	470	2 121	1 053	1 068	4,5
IDADJE	433	1 519	787	732	3,5
IDENAN	1 849	8 525	4 099	4 426	4,6
IDJABO	415	1 652	778	874	4,0
IGUI OLOU	986	4 568	2 213	2 355	4,6
IRANDIGBAN	438	1 903	904	999	4,3
MASSAFE	2 234	10 323	5 030	5 293	4,6
ODI ARO	171	915	414	501	5,4
OGUIDIGBO	86	367	174	193	4,3
COM: POBE	21 198	123 677	59 481	64 196	5,8
ARROND: AHOYEYE	1 913	11 391	5 399	5 992	6,0
AHOYEYE	498	2 812	1 365	1 447	5,6
BANIGBE	152	777	370	407	5,1
IDI-ORO	131	791	372	419	6,0
IGBIDI	95	639	300	339	6,7
ISSALE-IBERE	470	2 957	1 396	1 561	6,3
OKEITA	567	3 415	1 596	1 819	6,0
ARROND: IGANA	1 946	11 848	5 585	6 263	6,1
AGBELE	69	361	185	176	5,2
AKPATE	163	1 077	521	556	6,6
EGUELOU	305	1 632	764	868	5,4
IGANA	979	5 798	2 705	3 093	5,9
IHORO	87	671	335	336	7,7
ILLEMON	343	2 309	1 075	1 234	6,7
ARROND: ISSABA	4 721	28 223	13 677	14 546	6,0
ABBA	568	3 274	1 566	1 708	5,8
GBANAGO	469	2 846	1 336	1 510	6,1
ILLOULOFIN	283	1 807	856	951	6,4
ISSABA	373	2 014	991	1 023	5,4
ITCHAGBA	396	2 628	1 252	1 376	6,6
ITCHAKPO	337	1 685	828	857	5,0
ITCHEDE	224	1 524	720	804	6,8
ITCHOE	107	879	454	425	8,2

Divisions administratives	RGPH4-2013				
	Nombre ménages	Total	Masculin	Féminin	Taille ménage
IWOYE	158	923	492	431	5,8
KETTY	508	2 579	1 200	1 379	5,1
ONIGBOLO	1 162	7 176	3 535	3 641	6,2
OUIGNAN-ILE	136	888	447	441	6,5
ARROND: TOWE	3 260	22 983	11 050	11 933	7,1
CHAFFOU	400	2 511	1 200	1 311	6,3
IBATE	492	3 088	1 474	1 614	6,3
IGBO-EDE	253	1 727	862	865	6,8
IGA	417	2 977	1 401	1 576	7,1
IGBO OCHO	432	3 380	1 608	1 772	7,8
LAFENWA	283	2 221	1 036	1 185	7,8
OTETAN	270	2 021	1 003	1 018	7,5
TOWE	713	5 058	2 466	2 592	7,1
ARROND: POBE	9 358	49 232	23 770	25 462	5,3
ADJISSOU	410	2 008	968	1 040	4,9
ADJAGOUNLE	1 302	6 878	3 291	3 587	5,3
AKOUHO	571	3 200	1 536	1 664	5,6
IDOGAN	208	1 218	605	613	5,9
IGBOICHE	227	1 129	527	602	5,0
ILLOUSSA	2 233	12 511	6 033	6 478	5,6
ISSALIN AFFIN I	420	1 982	941	1 041	4,7
ISSALE AFFIN II	572	2 846	1 341	1 505	5,0
MAMANGUE	158	795	354	441	5,0
OKE ATA	726	3 479	1 706	1 773	4,8
OKE OLA	1 266	6 190	2 936	3 254	4,9
POBE NORD	1 265	6 996	3 532	3 464	5,5
COM: SAKETE	20 687	114 088	53 777	60 311	5,5
ARROND: AGUIDI	3 280	18 625	8 973	9 652	5,7
AGADA-HOUNME	236	1 338	635	703	5,7
ILORO-AGUIDI	518	2 804	1 380	1 424	5,4
AKPECHI	547	3 452	1 695	1 757	6,3
ASSA IDI OTCHE	237	1 461	725	736	6,2
IDJIGBORO	142	846	429	417	6,0
IKPEDJILE	825	4 456	2 149	2 307	5,4
ILAKO IDI ORO	221	1 031	476	555	4,7
KOBEDJO	315	1 975	911	1 064	6,3
MODOGAN	239	1 262	573	689	5,3
ARROND: ITA-DJEBOU	3 106	20 140	9 396	10 744	6,5
ADJEGOUNLE	2 057	12 779	5 878	6 901	6,2
IGBO ABIKOU	403	2 755	1 341	1 414	6,8
IGBA	528	3 829	1 819	2 010	7,3
IGBO OSSAN	118	777	358	419	6,6
ARROND: TAKON	3 842	17 817	8 509	9 308	4,6
AYITA	623	2 866	1 334	1 532	4,6
AYIDJEDO	386	1 762	833	929	4,6
ADJAHOUN KOLLE	848	3 789	1 843	1 946	4,5
DRA	149	909	436	473	6,1
GBAGLA NOUNAGNON	478	2 373	1 172	1 201	5,0
ITA KO (TAKON CENTRE)	1 091	5 039	2 366	2 673	4,6
HOUEGBO	267	1 079	525	554	4,0
ARROND: YOKO	2 561	13 965	6 594	7 371	5,5
GBAGLA YOVGBEDJI	468	2 780	1 366	1 414	5,9
ILASSO-NAGOT	220	1 240	604	636	5,6
ILASSO-SAHORO	194	1 098	517	581	5,7
SAHORO DJEDJI	188	926	437	489	4,9
SAHORO NAGOT	131	858	410	448	6,5
SANRIM-KPINLE	426	2 373	1 122	1 251	5,6
YOKO	934	4 690	2 138	2 552	5,0

Divisions administratives	RGPH4-2013				
	Nombre ménages	Total	Masculin	Féminin	Taille ménage
ARROND: SAKETE I	5 724	30 764	14 315	16 449	5,4
KOSSI	434	2 220	986	1 234	5,1
ARAROMI ET KADJOLA	811	4 466	2 159	2 307	5,5
DAGBAO	830	4 168	2 018	2 150	5,0
DEGOUN	616	2 827	1 365	1 462	4,6
DJOKO	335	1 748	827	921	5,2
GBOKOUDAI	210	2 185	981	1 204	10,4
IGBO EYE	620	3 651	1 656	1 995	5,9
MIROKO	238	856	402	454	3,6
MORO	246	1 643	743	900	6,7
ODANYOGOUN	923	4 719	2 172	2 547	5,1
ODELLA	164	951	416	535	5,8
SODJI	297	1 330	590	740	4,5
ARROND: SAKETE II	2 174	12 777	5 990	6 787	5,9
AGONSA	195	1 024	434	590	5,3
DEGUE	351	2 098	956	1 142	6,0
GBOZOUNMON	158	968	471	497	6,1
HOUNME	152	969	469	500	6,4
ISSALE EKO	200	1 310	618	692	6,6
ITA GBOKOU	174	1 031	490	541	5,9
ODANREGOUN	411	2 261	1 083	1 178	5,5
WAHI	156	898	406	492	5,8
YOGOUN TOHOUN	182	1 185	570	615	6,5
ZIMAN	195	1 033	493	540	5,3

DEPARTEMENT DU ZOU

Divisions administratives	RGPH4-2013				
	Nombre ménages	Total	Masculin	Féminin	Taille ménage
DEP: ZOU	178 698	851 580	407 030	444 550	4,8
COM: ABOMEY	20 463	92 266	43 538	48 728	4,5
ARROND: AGBOKPA	1 427	7 237	3 503	3 734	5,1
DOKON	362	1 910	979	931	5,3
GNANSATA	254	1 420	705	715	5,6
OUEME	265	1 327	612	715	5,0
SONOU AKOUTA	354	1 733	808	925	4,9
SONOU-FIYE	192	847	399	448	4,4
ARROND: DETOHOU	993	5 604	2 772	2 832	5,6
ALOMAKANME	174	1 006	483	523	5,8
DETOHOU	294	1 307	626	681	4,4
GUEGUEZOGON	145	915	453	462	6,3
KODJI DAHO	380	2 376	1 210	1 166	6,3
ARROND: SEHOUN	744	3 509	1 655	1 854	4,7
HOUAO	138	511	221	290	3,7
HOUELI	147	640	309	331	4,4
LELE	228	1 370	663	707	6,0
SEHOUN	231	988	462	526	4,3
ARROND: ZOUNZONME	1 711	8 031	3 759	4 272	4,7
DILLI KOCHO	357	1 759	824	935	4,9
GBEHIZANKON	397	1 838	831	1 007	4,6
LEGBAHOLI	299	1 511	727	784	5,1
LOKOKANME	335	1 333	641	692	4,0
ZOUNZONME	323	1 590	736	854	4,9
ARROND: DJEGBE	5 619	23 934	11 193	12 741	4,3
DJEGBE	3 352	14 310	6 700	7 610	4,3
DJIME	760	3 271	1 533	1 738	4,3
GBECON HOUEGBO	1 507	6 353	2 960	3 393	4,2
ARROND: HOUNLI	4 222	18 868	8 874	9 994	4,5
AGBLOME	1 184	4 939	2 369	2 570	4,2
AGNANGNAN	804	3 694	1 830	1 864	4,6
HOUNLI	1 986	9 041	4 139	4 902	4,6
ZASSA	248	1 194	536	658	4,8
ARROND: VIDOLE	5 747	25 083	11 782	13 301	4,4
ADANDOKPODJI	1 138	4 659	2 170	2 489	4,1
AGBODJANNANGAN	1 449	7 486	3 799	3 687	5,2
AHOUAGA	1 062	4 492	2 053	2 439	4,2
HOUNTONDI	2 098	8 446	3 760	4 686	4,0
COM: AGBANGNIZOUN	16 763	72 549	34 782	37 767	4,3
ARROND: ADAHONDJIGON	1 513	7 032	3 302	3 730	4,6
ADANHONDJIGON	728	3 360	1 571	1 789	4,6
GNIZINTA	493	2 262	1 048	1 214	4,6
AZOUNDI	119	614	295	319	5,2
KPATIME	173	796	388	408	4,6
ARROND: ADINGNINGON	1 398	5 266	2 536	2 730	3,8
ADINGNINGON	701	2 694	1 306	1 388	3,8
AHOUANZOUN(MAKPEHOGON)	274	1 009	477	532	3,7
TOSSOTA	423	1 563	753	810	3,7
ARROND: KINTA	1 386	6 077	2 913	3 164	4,4
AGBIDIME	290	1 436	695	741	5,0
AHISSATOGON	361	1 378	642	736	3,8
DANLI	469	2 206	1 088	1 118	4,7
GBINDOUJME	180	737	335	402	4,1
WEDJE	86	320	153	167	3,7
ARROND: LISSAZOUNME	2 109	9 355	4 371	4 984	4,4
DILLI-FANOU	146	578	276	302	4,0

Divisions administratives	RGPH4-2013				
	Nombre ménages	Total	Masculin	Féminin	Taille ménage
MIGNONHITO	273	1 167	533	634	4,3
HOUDO	396	1 627	797	830	4,1
LISSAZOUNME	982	4 624	2 148	2 476	4,7
SAKIDJATO	145	644	313	331	4,4
ZOUNGBOGBLOME	167	715	304	411	4,3
ARROND: SAHE	1 742	7 139	3 442	3 697	4,1
ABIGO	470	1 852	893	959	3,9
DOVOTA	393	1 958	972	986	5,0
FONLI	142	589	285	304	4,1
GBOZOUN I	304	1 204	568	636	4,0
GBOZOUN II	205	666	321	345	3,2
LOUKPE	228	870	403	467	3,8
ARROND: KPOTA	1 161	4 737	2 283	2 454	4,1
AKODEBAKOU	184	786	391	395	4,3
AOUAKANME	237	1 034	495	539	4,4
HAGBLADOU	170	705	349	356	4,1
KPOTA	398	1 566	766	800	3,9
ZOUNME	172	646	282	364	3,8
ARROND: SIWE	1 554	7 230	3 577	3 653	4,7
ADJIDO	257	1 091	534	557	4,2
DODOME	128	632	315	317	4,9
HOUNTO	613	2 669	1 312	1 357	4,4
LEGO	556	2 838	1 416	1 422	5,1
ARROND: TANVE	2 491	11 546	5 546	6 000	4,6
DEKANME	335	1 491	749	742	4,5
GOLI	258	1 327	641	686	5,1
HODJA	281	1 813	824	989	6,5
HOUALA	394	1 616	786	830	4,1
KPODJI-AGA	369	1 488	726	762	4,0
TANVE	552	2 451	1 174	1 277	4,4
TOHOUETO	302	1 360	646	714	4,5
ARROND: ZOUNGOUDO	697	2 930	1 428	1 502	4,2
KPOTO AGONGO	192	819	394	425	4,3
DODJI	94	331	155	176	3,5
KANZOUN	102	427	204	223	4,2
KPOTO TOKPA	157	834	427	407	5,3
ZOUNGOUDO	152	519	248	271	3,4
ARROND: AGBANGNIZOUN	2 712	11 237	5 384	5 853	4,1
AGBANGNIZOUN	1 009	4 117	2 003	2 114	4,1
AKPEHO-DOKPA	271	1 011	455	556	3,7
AKPEHO-SEME	608	2 330	1 128	1 202	3,8
AVALI	148	698	330	368	4,7
AZANKPANTO	154	668	311	357	4,3
TANTA	522	2 413	1 157	1 256	4,6
COM: BOHICON	38 270	171 781	81 404	90 377	4,5
ARROND: AGONGOINTO	2 033	8 982	4 275	4 707	4,4
FLELI	141	628	288	340	4,5
MANABOE	925	4 034	1 964	2 070	4,4
ZAKANME	153	602	259	343	3,9
ZOUNGOUDO	814	3 718	1 764	1 954	4,6
ARROND: AVOGBANA	2 238	10 387	4 861	5 526	4,6
ADAME	677	3 221	1 517	1 704	4,8
AGBOKOU	366	1 554	710	844	4,2
GBETO	538	2 559	1 206	1 353	4,8
ZOUNGOUDO	287	1 233	560	673	4,3
ZOUZONME	370	1 820	868	952	4,9
ARROND: GNIDJAZOUN	806	3 844	1 777	2 067	4,8
ADAME ADATO	272	1 281	604	677	4,7

Divisions administratives	RGPH4-2013				
	Nombre ménages	Total	Masculin	Féminin	Taille ménage
GNIDJAZOUN	534	2 563	1 173	1 390	4,8
ARROND: LISSEZOUN	1 700	7 687	3 702	3 985	4,5
DAKPA	382	1 502	707	795	3,9
HOUNDON	689	3 277	1 571	1 706	4,8
LISSEZOUNON	629	2 908	1 424	1 484	4,6
ARROND: OUASSAHO	2 758	11 026	5 199	5 827	4,0
AHOUALI	168	698	330	368	4,2
ATTOGOUIN	690	2 863	1 357	1 506	4,1
OUASSAHO	777	2 960	1 387	1 573	3,8
VOLLI	206	869	401	468	4,2
ZOUNZONSA	917	3 636	1 724	1 912	4,0
ARROND: PASSAGON	2 478	11 211	5 233	5 978	4,5
DJOHOUNTA	218	1 028	476	552	4,7
HELLOU	693	3 397	1 599	1 798	4,9
LOTCHO	217	1 216	587	629	5,6
SOKPADELLI	495	1 876	912	964	3,8
TOVIGOME	855	3 694	1 659	2 035	4,3
ARROND: SACLO	1 670	6 086	2 969	3 117	3,6
ATCHONME	467	1 816	881	935	3,9
SACLO	1 203	4 270	2 088	2 182	3,5
ARROND: SODOHOME	3 832	18 814	9 023	9 791	4,9
EDJEBEMEGON	1 254	6 370	3 019	3 351	5,1
LOKOZOUN	454	1 954	973	981	4,3
MADJE	356	2 455	1 182	1 273	6,9
SODOHOME	485	2 026	951	1 075	4,2
TODO	299	1 256	633	623	4,2
VEHOU	642	2 859	1 331	1 528	4,5
ZOUNKPA	342	1 894	934	960	5,5
ARROND: BOHICON I	9 087	40 043	18 837	21 206	4,4
AGBADJAGON	979	4 563	2 171	2 392	4,7
AGBANGON	364	1 771	836	935	4,9
AGBANWEME	963	4 465	2 126	2 339	4,6
AHOUAME	728	3 199	1 487	1 712	4,4
DJOGNANGBO	707	3 137	1 459	1 678	4,4
HEZONHO	1 483	6 153	2 921	3 232	4,1
SEHOUEHO-HOUNDONHO	1 230	5 211	2 392	2 819	4,2
SEME	1 657	7 235	3 380	3 855	4,4
KPATALOKOLI	976	4 309	2 065	2 244	4,4
ARROND: BOHICON II	11 668	53 701	25 528	28 173	4,6
ADAME AHITO	2 370	10 638	5 017	5 621	4,5
AGONVEZOUN	1 376	6 352	3 213	3 139	4,6
AHOUAME AHITO	2 017	8 770	4 078	4 692	4,3
GANKON PONSAN	735	3 468	1 640	1 828	4,7
GBANHICON	1 500	7 023	3 276	3 747	4,7
HONMEHO	1 132	5 733	2 739	2 994	5,1
KPOKON	1 861	8 903	4 218	4 685	4,8
SOGBA	677	2 814	1 347	1 467	4,2
COM: COVE	10 031	51 247	24 508	26 739	5,1
ARROND: HOUÉKO	680	3 598	1 686	1 912	5,3
AGNANGAN	159	800	383	417	5,0
HOUNDO	140	829	396	433	5,9
YENANWA	233	1 220	551	669	5,2
ZOUNGOU DO	148	749	356	393	5,1
ARROND: ADOGBE	1 601	7 979	3 857	4 122	5,0
AZEHOUNHOLI	670	3 585	1 736	1 849	5,4
DOME	670	3 333	1 632	1 701	5,0
VOLI	261	1 061	489	572	4,1
ARROND: GOUNLI	801	3 652	1 772	1 880	4,6

Divisions administratives	RGPH4-2013				
	Nombre ménages	Total	Masculin	Féminin	Taille ménage
AHITO	112	485	241	244	4,3
DOME	306	1 538	759	779	5,0
HOUNHOLI	195	871	420	451	4,5
KPAGOUDO	188	758	352	406	4,0
ARROND: HOUEN-HOUNSO	1 462	7 911	3 727	4 184	5,4
AGBANGNAHOUE	387	1 999	935	1 064	5,2
AZONHOLI	217	1 302	609	693	6,0
DAHOUE	280	1 504	677	827	5,4
DAWIGON	112	459	214	245	4,1
GANDAHOGON	201	1 224	610	614	6,1
SESLAME	177	1 038	489	549	5,9
TOUE	88	385	193	192	4,4
ARROND: LAINTA-COGBE	940	4 444	2 146	2 298	4,7
LAINTA-ADJA	171	815	375	440	4,8
LAINTA-AGA	208	826	384	442	4,0
BAGON	161	814	406	408	5,1
DEKPADA	237	1 141	559	582	4,8
MAKPEGON	163	848	422	426	5,2
ARROND: NAOGON	1 959	9 655	4 619	5 036	4,9
AGA NAOGON	414	2 072	982	1 090	5,0
AIZONDO	623	3 351	1 656	1 695	5,4
ATHOGON	340	1 508	719	789	4,4
HOUETON	359	1 545	733	812	4,3
HOUEYIHO	223	1 179	529	650	5,3
ARROND: SOLI	863	4 033	1 930	2 103	4,7
SOLI-ABAYAHOUÉ	131	580	279	301	4,4
SOLI-AGA	421	1 977	945	1 032	4,7
SOLI-AGOSSOUHOUE	151	748	362	386	5,0
SOLI-VEME	160	728	344	384	4,6
ARROND: ZOGBA	1 725	9 975	4 771	5 204	5,8
ZOGBA AKPATCHIHOUE	536	3 013	1 391	1 622	5,6
SEKON DJAKPA	366	2 397	1 178	1 219	6,5
ZOGBA FONLI	577	3 251	1 555	1 696	5,6
ZOGOLI	246	1 314	647	667	5,3
COM: DJIDJA	23 908	123 542	59 794	63 748	5,2
ARROND: AGONDJI	2 021	8 546	4 019	4 527	4,2
AVOKANZOUN	370	1 720	816	904	4,6
DJOHO	92	356	161	195	3,9
FONKPAME	741	3 316	1 591	1 725	4,5
GOUTCHON	633	2 448	1 101	1 347	3,9
SAVAKON	185	706	350	356	3,8
ARROND: AGOUNA	2 910	16 161	7 919	8 242	5,6
AOTRELE	446	2 221	1 090	1 131	5,0
DENOU	610	3 514	1 708	1 806	5,8
GANGAN	423	2 699	1 383	1 316	6,4
KOEKOEKANME	111	517	248	269	4,7
KOUTAGBA	562	2 983	1 434	1 549	5,3
SANKPITI	758	4 227	2 056	2 171	5,6
ARROND: DAN	2 708	14 964	7 204	7 760	5,5
AGBOHOUTOGON	252	1 422	720	702	5,6
ASSANTOUN	273	1 381	655	726	5,1
DAN	723	3 372	1 551	1 821	4,7
DRIDJI	479	3 026	1 489	1 537	6,3
HANNAGBO	151	926	463	463	6,1
LALO	398	2 703	1 315	1 388	6,8
LINSINLIN	161	856	414	442	5,3
WOKON	271	1 278	597	681	4,7
ARROND: DOHOUIME	769	3 416	1 614	1 802	4,4

Divisions administratives	RGPH4-2013				
	Nombre ménages	Total	Masculin	Féminin	Taille ménage
BOHOUE	208	954	471	483	4,6
DOHOUIME	116	490	230	260	4,2
HEVI	52	257	120	137	4,9
HONHOUN	226	1 019	460	559	4,5
ZADAKON	167	696	333	363	4,2
ARROND: GOBE	980	5 406	2 588	2 818	5,5
BETTA	54	353	170	183	6,5
BOHOKOU	99	623	279	344	6,3
GOBE	159	847	399	448	5,3
LAGBADO	117	636	311	325	5,4
LAKPO	551	2 947	1 429	1 518	5,3
ARROND: OUNGBEGAME	1 400	6 632	3 139	3 493	4,7
ADAME	103	488	216	272	4,7
AHITO	218	947	445	502	4,3
AHOUIDJI	221	1 087	527	560	4,9
KINGBE	159	840	431	409	5,3
LOTCHO AHUAME	166	655	290	365	3,9
LOTCHO DAHO	94	560	300	260	6,0
SOZOUN	269	1 103	506	597	4,1
TANNOUHO	170	952	424	528	5,6
ARROND: MONSOUROU	2 402	14 585	7 198	7 387	6,1
AMAKPA	115	814	373	441	7,1
GOUNOUKOU	362	2 141	1 067	1 074	5,9
KAKA TEHOU	806	4 935	2 422	2 513	6,1
KOUGBADJI	147	798	413	385	5,4
KHOUGAN	188	1 111	538	573	5,9
LOBETA	500	3 126	1 560	1 566	6,3
MONSOUROU	284	1 660	825	835	5,8
ARROND: MOUGNON	1 706	7 422	3 417	4 005	4,4
ADAME HOUÉGLO	295	1 258	584	674	4,3
KPAKPANENE	182	754	340	414	4,1
LELE-ADATO	245	1 268	612	656	5,2
MOUGNON-AKE	345	1 447	671	776	4,2
MOUGNON-KOSSOU	524	2 315	1 027	1 288	4,4
TOSSATA	115	380	183	197	3,3
ARROND: OUTO	985	5 958	2 944	3 014	6,0
AKLIME	96	552	271	281	5,8
AMONTIKA	218	1 574	748	826	7,2
CHIE	106	574	294	280	5,4
KOKOROKO	155	884	440	444	5,7
OUTO	259	1 402	689	713	5,4
VEVI	151	972	502	470	6,4
ARROND: SETTO	2 773	13 826	6 812	7 014	5,0
GBADAGBA	584	2 861	1 405	1 456	4,9
KASSEHLO	387	2 311	1 088	1 223	6,0
MANGASSA	253	1 361	696	665	5,4
SALOUJJI	245	1 334	670	664	5,4
SETTO	1 033	4 636	2 281	2 355	4,5
TOKEGON	271	1 323	672	651	4,9
ARROND: ZOUKOU	634	2 845	1 308	1 537	4,5
AHOZOUN	130	644	275	369	5,0
AIOGBE	149	706	353	353	4,7
ZOUNKON	200	841	394	447	4,2
ZOUNME	155	654	286	368	4,2
ARROND: DJIDJA	4 620	23 781	11 632	12 149	5,1
AGONHOHOUN	215	1 158	585	573	5,4
DJIDJA ALIGOUDO	1 018	4 655	2 220	2 435	4,6
DJIDJA MANDJAVI	1 062	5 427	2 693	2 734	5,1

Divisions administratives	RGPH4-2013				
	Nombre ménages	Total	Masculin	Féminin	Taille ménage
DONA	201	1 044	526	518	5,2
HOUNVI	341	1 735	846	889	5,1
KOME	315	1 706	833	873	5,4
SAWLAKPA	239	1 604	740	864	6,7
SOVLEJNI	383	2 308	1 172	1 136	6,0
WO GBAYE	216	1 065	535	530	4,9
YE	204	1 069	527	542	5,2
ZINKANME	426	2 010	955	1 055	4,7
COM: QUINHI	9 617	59 381	28 969	30 412	6,2
ARROND: DASSO	2 428	15 408	7 420	7 988	6,3
AGONKON	260	1 796	859	937	6,9
BOSSA I	76	763	384	379	10,0
BOSSA II	119	650	321	329	5,5
TOZOUNGO	501	3 323	1 592	1 731	6,6
GBOKPAGO	221	1 340	619	721	6,1
GNANLI	342	1 925	935	990	5,6
HOUANVE	146	805	378	427	5,5
YAAGO	191	1 268	597	671	6,6
ZOUNGUE	572	3 538	1 735	1 803	6,2
ARROND: SAGON	2 884	17 414	8 574	8 840	6,0
ADAME	549	3 070	1 514	1 556	5,6
AHOGO	127	799	373	426	6,3
AHIZE	936	6 156	3 032	3 124	6,6
DOLIVI	573	3 204	1 571	1 633	5,6
HOUEDJA	374	2 430	1 218	1 212	6,5
TEVEDJI	325	1 755	866	889	5,4
ARROND: TOHOUE	1 392	9 516	4 627	4 889	6,8
AKASSA	277	1 980	943	1 037	7,1
ALLANBANDE	154	1 101	541	560	7,1
GANGBAN	417	2 959	1 454	1 505	7,1
MIDJANNANGAN	262	1 640	803	837	6,3
HOUNNOUME	282	1 836	886	950	6,5
ARROND: QUINHI	2 913	17 043	8 348	8 695	5,9
AHICON	509	2 172	1 092	1 080	4,3
AKANTE ZALOKO	283	1 827	901	926	6,5
AKANTE ZOUNGO	238	1 351	640	711	5,7
GANHOUNME	256	1 712	804	908	6,7
HOLLI	490	2 750	1 398	1 352	5,6
MONZOUNGOU DO	400	2 941	1 444	1 497	7,4
OUOKON AHLAN	359	2 026	1 016	1 010	5,6
OUOKON ZOUNGOME	378	2 264	1 053	1 211	6,0
COM: ZAGNANADO	10 419	55 061	26 817	28 244	5,3
ARROND: AGONLI-HOUEGBO	1 331	6 467	3 112	3 355	4,9
AYOGO	133	638	281	357	4,8
BAME	179	1 133	553	580	6,3
DOHOUINME	238	1 077	517	560	4,5
HOUEGBO AGA	434	2 182	1 056	1 126	5,0
AGONLIN HOUEGBO	347	1 437	705	732	4,1
ARROND: BANAME	3 156	17 668	8 708	8 960	5,6
ASSIANGBOMEY	956	5 497	2 711	2 786	5,8
GBATE ZOUME	232	1 137	550	587	4,9
N'DOKPO	549	3 027	1 504	1 523	5,5
SOWE	246	1 432	692	740	5,8
ZINGON	1 173	6 575	3 251	3 324	5,6
ARROND: DON-TAN	1 116	5 924	2 883	3 041	5,3
TAN-ADJA	234	1 405	679	726	6,0
DON-ALIHO	140	696	317	379	5,0
TAN-HOUEGBO	518	2 591	1 297	1 294	5,0

Divisions administratives	RGPH4-2013				
	Nombre ménages	Total	Masculin	Féminin	Taille ménage
DON-TOHOME	224	1 232	590	642	5,5
ARROND: DOVI	1 452	7 714	3 701	4 013	5,3
DIZIGO	191	1 066	518	548	5,6
DOVE	183	922	434	488	5,0
LEGBADO	323	1 609	792	817	5,0
SAGBONI	183	1 081	512	569	5,9
VODO	370	1 710	785	925	4,6
ZOUNOU	202	1 326	660	666	6,6
ARROND: KPEDEKPO	1 576	8 268	4 070	4 198	5,2
KPEDEKPO	533	2 644	1 279	1 365	5,0
AGONVE	356	1 945	987	958	5,5
AHLAN	171	945	446	499	5,5
KPOTO	171	916	454	462	5,4
LOKO ALANKPE	104	427	209	218	4,1
WOMETO	89	493	249	244	5,5
ZANTAN	152	898	446	452	5,9
ARROND: ZAGNANADO	1 788	9 020	4 343	4 677	5,0
DOGA-AGA	180	847	381	466	4,7
DOGA-ALIKON	173	839	416	423	4,8
DOGA-DOME	312	1 865	924	941	6,0
TOKPLEGBE	196	1 038	519	519	5,3
ZAGNANADO	366	1 597	778	819	4,4
ZONMON	162	828	433	395	5,1
ZOUNGOUDO	399	2 006	892	1 114	5,0
COM: ZA-KPOTA	29 240	132 818	61 945	70 873	4,5
ARROND: ALLAHE	2 434	12 233	5 928	6 305	5,0
ALLAHE	523	2 471	1 191	1 280	4,7
DOGBANLIN	597	3 238	1 563	1 675	5,4
GANHOUA	312	1 487	758	729	4,8
HE-HOUNLY	298	1 499	730	769	5,0
ZAHLA	704	3 538	1 686	1 852	5,0
ARROND: ASSALIN	2 625	11 172	5 033	6 139	4,3
ADJOKAN	539	2 367	1 087	1 280	4,4
ASSANLIN	1 149	4 635	2 077	2 558	4,0
SOWEKPA	183	996	459	537	5,4
ZOUNZONME	754	3 174	1 410	1 764	4,2
ARROND: HOUNGOMEY	2 776	12 165	5 806	6 359	4,4
AKETEKPA	489	2 363	1 144	1 219	4,8
ADAME	292	1 263	629	634	4,3
HOUNGOMEY	907	3 937	1 849	2 088	4,3
FOLLI	463	1 867	890	977	4,0
KOGUEDE	625	2 735	1 294	1 441	4,4
ARROND: KPAKPAME	3 113	15 327	7 221	8 106	4,9
AFFOSSOWOGBA	303	1 371	621	750	4,5
DAVEGO	395	1 876	904	972	4,7
DRAME	602	3 186	1 480	1 706	5,3
KPAKPAME	668	3 307	1 537	1 770	5,0
GUINGNIN-MLINKPIN	246	1 167	558	609	4,7
SOME	457	2 078	984	1 094	4,5
TANGBE	442	2 342	1 137	1 205	5,3
ARROND: KPOZOUN	5 344	22 196	10 108	12 088	4,2
ADOVI	554	2 399	1 158	1 241	4,3
AHOSSOUGON	461	1 955	912	1 043	4,2
DOTAN	542	2 276	1 024	1 252	4,2
HOUANGON	265	992	439	553	3,7
KPOZOUN KPAKPASSA	1 056	4 347	1 924	2 423	4,1
KPOZOUN ZOUNGOUDO	1 000	4 159	1 918	2 241	4,2
LOKOLI	932	3 738	1 696	2 042	4,0

Divisions administratives	RGPH4-2013				
	Nombre ménages	Total	Masculin	Féminin	Taille ménage
LONTONKPA	260	1 151	510	641	4,4
YAADIN	274	1 179	527	652	4,3
ARROND: ZA-TANTA	4 876	23 367	10 874	12 493	4,8
ADIKOGON	777	4 035	1 918	2 117	5,2
AGBAKOU	761	3 548	1 628	1 920	4,7
AGONDOKPOE	444	1 899	885	1 014	4,3
AGONKANME	305	1 373	618	755	4,5
ALIGOUDO	979	4 402	2 033	2 369	4,5
DOUTIN	595	2 886	1 327	1 559	4,9
SOHOUNGO	211	1 045	500	545	5,0
TANTA	342	1 719	794	925	5,0
ZA-AGA	462	2 460	1 171	1 289	5,3
ARROND: ZEKO	2 103	9 670	4 469	5 201	4,6
ADAWEME	489	2 076	961	1 115	4,2
ADJOKO	653	2 956	1 372	1 584	4,5
DANTOTA	275	1 447	664	783	5,3
ZEKO	686	3 191	1 472	1 719	4,7
ARROND: ZA-KPOTA	5 969	26 688	12 506	14 182	4,5
ADJIDO	510	2 769	1 286	1 483	5,4
ZA-AGBOGBOME	310	1 416	693	723	4,6
DETEKPA	579	2 603	1 211	1 392	4,5
DJOYITIN	265	1 254	593	661	4,7
DOKPA	262	1 135	542	593	4,3
HOUKANME	468	1 993	890	1 103	4,3
KEMONDJI AZOUIHOU	413	1 902	890	1 012	4,6
KODOTA	513	2 356	1 081	1 275	4,6
SOHOUNTA	464	1 958	871	1 087	4,2
ZA-AGBOKPA	260	1 187	564	623	4,6
ZA-KEKERE	661	2 570	1 238	1 332	3,9
ZA-KPOTA	1 024	4 393	2 084	2 309	4,3
ZA-ZOUNME	240	1 152	563	589	4,8
COM: ZOGBODOMEY	19 987	92 935	45 273	47 662	4,6
ARROND: AKIZA	2 120	9 444	4 569	4 875	4,5
DON AZONLIN	188	994	482	512	5,3
AKIZA	188	882	430	452	4,7
DENOU	453	2 052	981	1 071	4,5
DON AKADJAMEY	378	1 798	878	920	4,8
GUEME	182	836	395	441	4,6
SEME	155	478	231	247	3,1
TOGBIN	320	1 364	672	692	4,3
TOVLAME	256	1 040	500	540	4,1
ARROND: AVLAME	1 751	9 374	4 593	4 781	5,4
ALLADAHO	280	1 487	703	784	5,3
AVLAME	183	853	392	461	4,7
KOTOKPA	426	2 287	1 130	1 157	5,4
SAMIONKPA	547	3 035	1 503	1 532	5,5
YOKON	315	1 712	865	847	5,4
ARROND: CANA I	1 223	4 871	2 322	2 549	4,0
DEGUELI	130	504	236	268	3,9
DODOME	352	1 413	677	736	4,0
DOGOUDO	130	445	213	232	3,4
GANDJEKPIINDJI	219	1 014	496	518	4,6
GBAME	118	391	180	211	3,3
KPOTA	128	498	231	267	3,9
MALLE	146	606	289	317	4,2
ARROND: CANA II	1 274	5 144	2 414	2 730	4,0
AGOUNA	128	452	213	239	3,5
DOHOUNVE	178	723	332	391	4,1

Divisions administratives	RGPH4-2013				
	Nombre ménages	Total	Masculin	Féminin	Taille ménage
GBANGNANME	260	1 075	508	567	4,1
HADAGON	185	816	398	418	4,4
ZOUNGO BOGON	324	1 275	608	667	3,9
ZOUNGBO ZOUNME	199	803	355	448	4,0
ARROND: DOME	2 065	9 670	4 730	4 940	4,7
AGOITA	325	1 672	850	822	5,1
BOLAME	272	1 377	689	688	5,1
DOME AGA	324	1 543	705	838	4,8
DOME	681	2 822	1 394	1 428	4,1
GBAFFO	362	1 815	875	940	5,0
GOHISSANOU	101	441	217	224	4,4
ARROND: KOUSSOUKPA	1 444	7 120	3 419	3 701	4,9
DEME	439	1 834	856	978	4,2
HOUSOUKPA	468	2 426	1 171	1 255	5,2
SAMIONTA	537	2 860	1 392	1 468	5,3
ARROND: KPOKISSA	1 433	6 965	3 346	3 619	4,9
AHOUANJITOME	269	1 405	679	726	5,2
DEHOUNTA	352	1 666	794	872	4,7
DOGO	296	1 204	578	626	4,1
GBEDIN	58	337	167	170	5,8
HINZOUME	118	585	294	291	5,0
KPOKISSA	340	1 768	834	934	5,2
ARROND: MASSI	2 680	12 382	6 035	6 347	4,6
HLAGBA-DENOU	509	2 100	1 016	1 084	4,1
LONME	244	1 293	605	688	5,3
HLAGBAWASSA	565	2 649	1 324	1 325	4,7
HLAGBA ZAKPO	187	763	378	385	4,1
HON	361	1 201	589	612	3,3
ZALIME	305	1 584	783	801	5,2
MASSI CENTRE	509	2 792	1 340	1 452	5,5
ARROND: TANWE-HESSOU	2 036	9 940	5 107	4 833	4,9
ADJOGON	248	1 211	598	613	4,9
DON	614	3 412	1 633	1 779	5,6
OUASSA	324	1 778	1 137	641	5,5
TANWE HESSOU	158	704	349	355	4,5
TEGON	692	2 835	1 390	1 445	4,1
ARROND: ZOUKOU	1 470	7 315	3 559	3 756	5,0
AGRIMEY	188	978	480	498	5,2
BOGNONGON	219	1 131	581	550	5,2
DOHOUE	258	1 268	587	681	4,9
HLANHONOU	260	1 347	662	685	5,2
KOTO AYIVEDJI	177	887	457	430	5,0
ZOUKOU	368	1 704	792	912	4,6
ARROND: ZOGBODOMEY	2 491	10 710	5 179	5 531	4,3
ZADO ADAGON	444	1 901	909	992	4,3
AHOUNDOME	166	581	285	296	3,5
ATCHIA	237	844	427	417	3,6
DOVOGON	156	815	399	416	5,2
ZADO-GAGBE	239	1 012	466	546	4,2
ZOGBODOMEY	1 249	5 557	2 693	2 864	4,4